



ВЕСТНИК МОСКВЫ

ISSN 2713-0592

Февраль 2024

№ 11



ВЕСТНИК МОСКВЫ

Февраль 2024 года | № 11

Указы Мэра Москвы

О назначении Минеевой Т.В. от 22.02.24 № 12-УМ	4
---	---

Распоряжения Мэра Москвы

О Цой Л.А. от 20.02.24 № 78-РМ	5
О присвоении спортивному соревнованию статуса соревнования на Кубок Мэра Москвы от 20.02.24 № 79-РМ	5
О Симакове П.О. от 21.02.24 № 84-РМ	6
О Следевском С.В. от 22.02.24 № 87-РМ	6

Постановления Правительства Москвы

О мерах, направленных на реализацию отдельных государственных программ города Москвы от 23.01.24 № 71-ПП	7
О мерах, направленных на реализацию Государственной программы города Москвы «Развитие коммунально-инженерной инфраструктуры и энергосбережение» от 06.02.24 № 221-ПП	7
О внесении изменений в правовые акты города Москвы от 07.02.24 № 250-ПП	8
О выделении средств из резервного фонда от 13.02.24 № 271-ПП	9

О мерах, направленных на реализацию Государственной программы города Москвы «Развитие коммунально-инженерной инфраструктуры и энергосбережение» от 13.02.24 № 274-ПП	9
О мерах, направленных на реализацию Государственной программы города Москвы «Развитие культурно-туристической среды и сохранение культурного наследия» от 13.02.24 № 277-ПП	10
О мерах, направленных на реализацию Государственной программы города Москвы «Развитие цифровой среды и инноваций» от 13.02.24 № 279-ПП	10
О мерах, направленных на осуществление непрограммных направлений деятельности органов государственной власти города Москвы от 13.02.24 № 280-ПП	11
О мерах, направленных на реализацию Государственной программы города Москвы «Развитие культурно-туристической среды и сохранение культурного наследия» от 14.02.24 № 303-ПП	11
О внесении изменений в правовые акты города Москвы от 19.02.24 № 305-ПП	11
О мерах, направленных на реализацию Государственной программы города Москвы «Безопасный город» от 20.02.24 № 308-ПП	28
О мерах, направленных на реализацию Государственной программы города Москвы «Градостроительная политика» от 20.02.24 № 309-ПП	28
О мерах, направленных на реализацию Государственной программы города Москвы «Развитие культурно-туристической среды и сохранение культурного наследия» от 20.02.24 № 310-ПП	29
О внесении изменений в постановление Правительства Москвы от 30 декабря 2008 г. № 1229-ПП от 20.02.24 № 311-ПП	29
О внесении изменений в постановление Правительства Москвы от 12 декабря 2012 г. № 712-ПП от 20.02.24 № 312-ПП	30
О внесении изменений в постановление Правительства Москвы от 27 декабря 2022 г. № 3036-ПП от 20.02.24 № 313-ПП	31
О внесении изменений в постановление Правительства Москвы от 19 декабря 2023 г. № 2568-ПП от 20.02.24 № 315-ПП	32
Об осуществлении единовременных выплат за успешные результаты по созданию дополнительных условий повышения качества подготовки к государственной итоговой аттестации от 20.02.24 № 320-ПП	32
О внесении изменения в постановление Правительства Москвы от 28 марта 2017 г. № 120-ПП от 21.02.24 № 325-ПП	33

О внесении изменения в постановление Правительства Москвы от 28 марта 2017 г. № 120-ПП от 21.02.24 № 329-ПП	34
О внесении изменения в постановление Правительства Москвы от 28 марта 2017 г. № 120-ПП от 21.02.24 № 340-ПП	35
О внесении изменений в постановление Правительства Москвы от 26 сентября 2017 г. № 708-ПП от 21.02.24 № 341-ПП	36
О внесении изменения в постановление Правительства Москвы от 28 марта 2017 г. № 120-ПП от 22.02.24 № 344-ПП	37

Распоряжения Правительства Москвы

Об оказании единовременной материальной помощи в связи с 35-й годовщиной вывода ограниченного контингента советских войск из Афганистана от 14.02.24 № 93-РП	39
О присвоении статуса инвестиционного проекта по созданию мест приложения труда на территории города Москвы от 14.02.24 № 95-РП	40

Договоры и соглашения города Москвы

О внесении изменений в отдельные правовые акты сторон социального партнерства и отдельные правовые акты города Москвы в части совершенствования системы социального партнерства в городе Москве Решение Московской трехсторонней комиссии по регулированию социально-трудовых отношений от 19 декабря 2023 года.	41
--	----

Распоряжения Департамента городского имущества города Москвы

О внесении изменений в распоряжение Департамента от 29 ноября 2018 г. № 40557 от 13.02.24 № 12149	42
О внесении изменений в распоряжение Департамента от 15 ноября 2021 г. № 51520 от 13.02.24 № 12150	43
О внесении изменений в распоряжение Департамента от 03 ноября 2022 г. № 64489 от 13.02.24 № 12151	56

Информация

Сообщение о планируемом изъятии нежилых помещений в многоквартирных домах для государственных нужд города Москвы в целях реализации Программы реновации жилищного фонда в субъекте Российской Федерации – городе федерального значения Москве	58-
---	-----

Указы Мэра Москвы



О назначении Минеевой Т.В.

Указ Мэра Москвы от 22 февраля 2024 года № 12-УМ

В соответствии со статьей 5 Закона города Москвы от 30 октября 2013 г. № 56 «Об Уполномоченном по защите прав предпринимателей в городе Москве» назначить Минееву Татьяну Вадимовну на должность Уполномоченного по защите прав предпринимателей в городе Москве сроком на пять лет.

Мэр Москвы **С.С.Собянин**

Распоряжения Мэра Москвы



О Цой Л.А.

Распоряжение Мэра Москвы от 20 февраля 2024 года № 78-РМ

Освободить Цой Людмилу Алексеевну от исполнения обязанностей заместителя руководителя Департамента предпринимательства и инновационного развития города Москвы и уволить с государственной гражданской службы города Москвы по собственной инициативе, пункт 3 части 1 статьи 33 Федерального закона от 27 июля 2004 г. № 79-ФЗ «О государственной гражданской службе Российской Федерации».

Мэр Москвы **С.С.Собянин**

О присвоении спортивному соревнованию статуса соревнования на Кубок Мэра Москвы

Распоряжение Мэра Москвы от 20 февраля 2024 года № 79-РМ

В соответствии с указом Мэра Москвы от 5 сентября 2014 г. № 59-УМ «Об утверждении Положения о порядке присвоения спортивному соревнованию статуса соревнования на Кубок Мэра Москвы»:

1. Присвоить спортивному соревнованию по стендовой стрельбе «Кубок Мэра Москвы» статус соревнования на Кубок Мэра Москвы.

2. Контроль за выполнением настоящего распоряжения возложить на заместителя Мэра Москвы в Правительстве Москвы по вопросам региональной безопасности и информационной политики Горбенко А.Н.

Мэр Москвы **С.С.Собянин**

О Симакове П.О.

Распоряжение Мэра Москвы от 21 февраля 2024 года № 84-РМ

Принять Симакова Павла Олеговича на государственную гражданскую службу города Москвы и назначить на должность заместителя председателя Комитета общественных связей и молодежной политики города Москвы с заключением служебного контракта сроком на один год, но не превышающим срок полномочий Мэра Москвы.

Мэр Москвы **С.С.Собянин**

О Следевском С.В.

Распоряжение Мэра Москвы от 22 февраля 2024 года № 87-РМ

Принять Следевского Сергея Владимировича на государственную гражданскую службу города Москвы и назначить на должность заместителя руководителя Департамента природопользования и охраны окружающей среды города Москвы с заключением служебного контракта сроком на пять лет, но не превышающим срок полномочий Мэра Москвы.

Мэр Москвы **С.С.Собянин**

Постановления Правительства Москвы



О мерах, направленных на реализацию отдельных государственных программ города Москвы

Постановление Правительства Москвы от 23 января 2024 года № 71-ПП

В соответствии со статьей 9 Закона города Москвы от 22 ноября 2023 г. № 33 «О бюджете города Москвы на 2024 год и плановый период 2025 и 2026 годов», постановлением Правительства Москвы от 6 декабря 2005 г. № 976-ПП «О расходовании средств резервного фонда, предусматриваемого в бюджете города Москвы» **Правительство Москвы постановляет:**

1. Предоставить в 2024 году гранты юридическим лицам, указанным в приложении к настоящему постановлению, выделив Департаменту жилищно-коммунального хозяйства города Москвы и Департаменту капитального ремонта города Москвы из резервного фонда, предусмотренного на 2024 год в бюджете города Москвы на 2024 год и плановый период 2025 и 2026 годов, средства в размере согласно приложению к настоящему постановлению в целях реализации указанными департаментами нового мероприятия Государственной программы города Москвы «Жилище».

2. Выделить отдельным органам исполнительной власти города Москвы из резервного фонда, предусмотренного на 2024 год в бюджете города Москвы на 2024 год и плановый период 2025 и 2026 годов, средства в размере согласно приложению к настоящему постановлению в целях реализации указанными органами исполнительной власти города Москвы соответствующих мероприятий отдельных государственных программ города Москвы согласно приложению к настоящему постановлению.

3. Контроль за выполнением настоящего постановления возложить на заместителя Мэра Москвы в Правительстве Москвы по вопросам жилищно-коммунального хозяйства и благоустройства Бирюкова П.П., министра Правительства Москвы, руководителя Департамента финансов города Москвы Зяббарову Е.Ю.

Мэр Москвы **С.С.Собянин**

Приложение к постановлению Правительства Москвы № 71-ПП от 23.01.2024 г. не подлежит опубликованию.

О мерах, направленных на реализацию Государственной программы города Москвы «Развитие коммунально-инженерной инфраструктуры и энергосбережение»

Постановление Правительства Москвы от 6 февраля 2024 года № 221-ПП

В соответствии со статьей 9 Закона города Москвы от 22 ноября 2023 г. № 33 «О бюджете города Москвы на 2024 год и плановый период 2025 и 2026 годов» **Правительство Москвы постановляет:**

1. Предоставить в 2024 году гранты юридическим лицам, указанным в приложении к настоящему постановлению, в рамках реализации Департаментом жилищно-коммунального хозяйства города Москвы соответствующих мероприятий Государственной программы города Москвы «Развитие коммунально-инженерной инфраструк-

туры и энергосбережение» за счет бюджетных ассигнований согласно приложению к настоящему постановлению.

2. Контроль за выполнением настоящего постановления возложить на заместителя Мэра Москвы в Правительстве Москвы по вопросам жилищно-коммунального хозяйства и благоустройства Бирюкова П.П.

Мэр Москвы **С.С.Собянин**

Приложение к постановлению Правительства Москвы № 221-ПП от 06.02.2024 г. не подлежит опубликованию.

О внесении изменений в правовые акты города Москвы

Постановление Правительства Москвы от 7 февраля 2024 года № 250-ПП

В соответствии с Законом города Москвы от 8 июля 2009 г. № 25 «О правовых актах города Москвы» **Правительство Москвы постановляет:**

1. Внести изменение в постановление Правительства Москвы от 26 сентября 2018 г. № 1177-ПП «Об утверждении Положения о Департаменте предпринимательства и инновационного развития города Москвы» (в редакции постановлений Правительства Москвы от 18 декабря 2018 г. № 1582-ПП, от 5 марта 2019 г. № 138-ПП, от 24 декабря 2019 г. № 1824-ПП, от 4 августа 2020 г. № 1186-ПП, от 4 августа 2020 г. № 1191-ПП, от 8 сентября 2020 г. № 1463-ПП, от 24 августа 2021 г. № 1312-ПП, от 23 декабря 2022 г. № 2990-ПП, от 27 июня 2023 г. № 1175-ПП, от 10 октября 2023 г. № 1934-ПП), заменив в пункте 4.1.11(1) приложения к постановлению слово «технологических» словом «высокотехнологичных».

2. Внести изменения в постановление Правительства Москвы от 25 апреля 2019 г. № 435-ПП «О мерах, направленных на функционирование инновационного кластера на территории города Москвы» (в редакции постановлений Правительства Москвы от 6 августа 2019 г. № 989-ПП, от 10 сентября 2019 г. № 1171-ПП, от 2 июня 2020 г. № 697-ПП, от 11 мая 2021 г. № 571-ПП, от 24 марта 2022 г. № 448-ПП, от 18 октября 2022 г. № 2231-ПП, от 21 апреля 2023 г. № 700-ПП):

2.1. В пункте 4.4 постановления слово «технологических» заменить словом «высокотехнологичных».

2.2. В названии приложения 4 к постановлению слово «технологических» заменить словом «высокотехнологичных».

2.3. В пункте 1.1 приложения 4 к постановлению слово «технологических» заменить словом «высокотехнологичных».

2.4. В пункте 1.2 приложения 4 к постановлению слово «технологических» заменить словом «высокотехнологичных».

2.5. В абзаце первом пункта 2.1 приложения 4 к постановлению слово «технологической» заменить словом «высокотехнологичной».

2.6. В абзаце первом пункта 2.1.5 приложения 4 к постановлению слова «не менее чем двум требованиям из числа» заменить словами «одному из».

2.7. В пункте 2.2 приложения 4 к постановлению слово «технологической» заменить словом «высокотехнологичной».

2.8. В пункте 2.3 приложения 4 к постановлению слово «технологической» заменить словом «высокотехнологичной».

2.9. Пункт 3.9 приложения 4 к постановлению изложить в следующей редакции:

«3.9. В случае наличия в ИС РПП, государственных информационных системах, иных открытых источниках сведений, подтверждающих соответствие участника Кластера требованиям, установленным разделом 2 настоящего Порядка, участник Кластера в беззаявительном порядке включается в Реестр в качестве высокотехнологичной

компании или стартапа соответственно на основании решения о включении участника Кластера в Реестр, принимаемого уполномоченной организацией в срок не позднее 10 рабочих дней со дня присвоения статуса участника Кластера или получения уполномоченной организацией в отношении участника Кластера сведений, подтверждающих соответствие участника Кластера требованиям, установленным разделом 2 настоящего Порядка.»

2.10. В пункте 4.2 приложения 4 к постановлению слово «технологической» заменить словом «высокотехнологичной».

2.11. В абзаце первом пункта 5.2 приложения 4 к постановлению слово «технологической» заменить словом «высокотехнологичной».

3. Внести изменения в постановление Правительства Москвы от 3 декабря 2019 г. № 1601-ПП «Об информационной системе развития предпринимательства и промышленности» (в редакции постановлений Правительства Москвы от 3 сентября 2021 г. № 1377-ПП, от 5 апреля 2022 г. № 544-ПП, от 29 декабря 2022 г. № 3048-ПП, от 27 июня 2023 г. № 1175-ПП):

3.1. Пункт 5 постановления изложить в следующей редакции:

«5. Контроль за выполнением настоящего постановления возложить на заместителя Мэра Москвы в Правительстве Москвы – руководителя Аппарата Мэра и Правительства Москвы Сергунину Н.А., министра Правительства Москвы, руководителя Департамента информационных технологий города Москвы Лысенко Э.А., министра Правительства Москвы, руководителя Департамента инвестиционной и промышленной политики города Москвы Овчинского В.А.».

3.2. В пункте 1.5.8.6 приложения к постановлению слово «технологических» заменить словом «высокотехнологичных».

4. Внести изменения в постановление Правительства Москвы от 27 декабря 2019 г. № 1863-ПП «О финансовой поддержке, направленной на развитие инновационной деятельности в городе Москве» (в редакции постановлений Правительства Москвы от 27 мая 2021 г. № 717-ПП, от 24 марта 2022 г. № 448-ПП, от 14 июня 2022 г. № 1066-ПП, от 6 декабря 2022 г. № 2714-ПП, от 1 сентября 2023 г. № 1676-ПП):

4.1. В пункте 2.8 постановления слово «технологических» заменить словом «высокотехнологичных».

4.2. В названии приложения 8 к постановлению слово «технологических» заменить словом «высокотехнологичных».

4.3. В пункте 1.1 приложения 8 к постановлению слово «технологических» заменить словом «высокотехнологичных».

4.4. В пункте 1.3.1.1 приложения 8 к постановлению слово «технологических» заменить словом «высокотехнологичных».

5. Внести изменение в постановление Правительства Москвы от 1 августа 2023 г. № 1428-ПП «О мерах

экономической поддержки субъектов малого и среднего предпринимательства, направленных на повышение доступности заемного финансирования» (в редакции постановлений Правительства Москвы от 3 октября 2023 г. № 1900-ПП, от 21 ноября 2023 г. № 2260-ПП), заменив в пункте 2.2 постановления слово «технологических» словом «высокотехнологичных».

6. Контроль за выполнением настоящего постановления возложить на заместителя Мэра Москвы в Правительстве Москвы – руководителя Аппарата Мэра и Правительства Москвы Сергунину Н.А.

Мэр Москвы **С.С.Собянин**

О выделении средств из резервного фонда

Постановление Правительства Москвы от 13 февраля 2024 года № 271-ПП

В соответствии со статьей 9 Закона города Москвы от 22 ноября 2023 г. № 33 «О бюджете города Москвы на 2024 год и плановый период 2025 и 2026 годов», постановлением Правительства Москвы от 6 декабря 2005 г. № 976-ПП «О расходовании средств резервного фонда, предусматриваемого в бюджете города Москвы» **Правительство Москвы постановляет:**

1. Выделить Департаменту капитального ремонта города Москвы из резервного фонда, предусмотренного на 2024 год в бюджете города Москвы на 2024 год и плановый период 2025 и 2026 годов, средства в размере согласно приложению к настоящему постановлению в рамках реализации указанным департаментом соответствующе-

го мероприятия Государственной программы города Москвы «Безопасный город» и осуществления непрограммных направлений деятельности.

2. Контроль за выполнением настоящего постановления возложить на заместителя Мэра Москвы в Правительстве Москвы по вопросам жилищно-коммунального хозяйства и благоустройства Бирюкова П.П. и министра Правительства Москвы, руководителя Департамента финансов города Москвы Зяббарову Е.Ю.

Мэр Москвы **С.С.Собянин**

Приложение к постановлению Правительства Москвы № 271-ПП от 13.02.2024 г. не подлежит опубликованию.

О мерах, направленных на реализацию Государственной программы города Москвы «Развитие коммунально-инженерной инфраструктуры и энергосбережение»

Постановление Правительства Москвы от 13 февраля 2024 года № 274-ПП

В соответствии со статьей 9 Закона города Москвы от 22 ноября 2023 г. № 33 «О бюджете города Москвы на 2024 год и плановый период 2025 и 2026 годов», постановлением Правительства Москвы от 6 декабря 2005 г. № 976-ПП «О расходовании средств резервного фонда, предусматриваемого в бюджете города Москвы» **Правительство Москвы постановляет:**

1. Предоставить в 2024 году грант юридическому лицу, указанному в приложении к настоящему постановлению, выделив Департаменту жилищно-коммунального хозяйства города Москвы из резервного фонда, предусмотренного на 2024 год в бюджете города Москвы на 2024 год и плановый период 2025 и 2026 годов, средства в размере

согласно приложению к настоящему постановлению в целях реализации указанным департаментом нового мероприятия Государственной программы города Москвы «Развитие коммунально-инженерной инфраструктуры и энергосбережение».

2. Контроль за выполнением настоящего постановления возложить на заместителя Мэра Москвы в Правительстве Москвы по вопросам жилищно-коммунального хозяйства и благоустройства Бирюкова П.П. и министра Правительства Москвы, руководителя Департамента финансов города Москвы Зяббарову Е.Ю.

Мэр Москвы **С.С.Собянин**

Приложение к постановлению Правительства Москвы № 274-ПП от 13.02.2024 г. не подлежит опубликованию.

О мерах, направленных на реализацию Государственной программы города Москвы «Развитие культурно-туристической среды и сохранение культурного наследия»

Постановление Правительства Москвы от 13 февраля 2024 года № 277-ПП

В соответствии со статьей 9 Закона города Москвы от 22 ноября 2023 г. № 33 «О бюджете города Москвы на 2024 год и плановый период 2025 и 2026 годов», положениями об управлении государственными программами города Москвы, утвержденными постановлением Правительства Москвы от 4 марта 2011 г. № 56-ПП «Об утверждении Порядка разработки и реализации государственных программ города Москвы», **Правительство Москвы постановляет:**

1. Направить в 2024 году на реализацию Государственной программы города Москвы «Развитие культурно-туристической среды и сохранение культурного наследия» объем бюджетных ассигнований согласно приложению к настоящему постановлению.

2. Контроль за выполнением настоящего постановления возложить на заместителя Мэра Москвы в Правительстве Москвы – руководителя Аппарата Мэра и Правительства Москвы Сергунину Н.А.

Мэр Москвы **С.С.Собянин**

Приложение к постановлению Правительства Москвы № 277-ПП от 13.02.2024 г. не подлежит опубликованию.

О мерах, направленных на реализацию Государственной программы города Москвы «Развитие цифровой среды и инноваций»

Постановление Правительства Москвы от 13 февраля 2024 года № 279-ПП

В соответствии со статьей 9 Закона города Москвы от 22 ноября 2023 г. № 33 «О бюджете города Москвы на 2024 год и плановый период 2025 и 2026 годов», постановлением Правительства Москвы от 6 декабря 2005 г. № 976-ПП «О расходовании средств резервного фонда, предусматриваемого в бюджете города Москвы» **Правительство Москвы постановляет:**

1. Выделить Департаменту информационных технологий города Москвы из резервного фонда, предусмотренного на 2024 год в бюджете города Москвы на 2024 год и плановый период 2025 и 2026 годов, средства в размере согласно приложению 1 к настоящему постановлению в целях реализации указанным департаментом соответствующего мероприятия Государственной программы города Москвы «Развитие цифровой среды и инноваций».

2. Предоставить гранты юридическим лицам, указанным в приложении 2 к настоящему постановлению, распределив бюджетные ассигнования в рамках реализации Департаментом информационных технологий города Москвы соответствующих мероприятий Государственной программы города Москвы «Развитие цифровой среды и инноваций».

3. Контроль за выполнением настоящего постановления возложить на заместителя Мэра Москвы в Правительстве Москвы – руководителя Аппарата Мэра и Правительства Москвы Сергунину Н.А. и министра Правительства Москвы, руководителя Департамента финансов города Москвы Зяббарову Е.Ю.

Мэр Москвы **С.С.Собянин**

Приложения 1, 2 к постановлению Правительства Москвы № 279-ПП от 13.02.2024 г. не подлежат опубликованию.

О мерах, направленных на осуществление непрограммных направлений деятельности органов государственной власти города Москвы

Постановление Правительства Москвы от 13 февраля 2024 года № 280-ПП

В соответствии со статьей 8 Закона города Москвы от 22 ноября 2023 г. № 33 «О бюджете города Москвы на 2024 год и плановый период 2025 и 2026 годов» **Правительство Москвы постановляет:**

1. Направить в 2024 году на осуществление непрограммных направлений деятельности органов государственной власти города Москвы объем бюджетных ассигнований согласно приложению к настоящему постановлению.

2. Контроль за выполнением настоящего постановления возложить на заместителя Мэра Москвы в Правительстве Москвы – руководителя Аппарата Мэра и Правительства Москвы Сергунину Н.А. и министра Правительства Москвы, руководителя Департамента финансов города Москвы Зяббарову Е.Ю.

Мэр Москвы **С.С.Собянин**

Приложение к постановлению Правительства Москвы № 280-ПП от 13.02.2024 г. не подлежит опубликованию.

О мерах, направленных на реализацию Государственной программы города Москвы «Развитие культурно-туристической среды и сохранение культурного наследия»

Постановление Правительства Москвы от 14 февраля 2024 года № 303-ПП

В соответствии со статьей 9 Закона города Москвы от 22 ноября 2023 г. № 33 «О бюджете города Москвы на 2024 год и плановый период 2025 и 2026 годов» **Правительство Москвы постановляет:**

1. Предоставить субсидии юридическому лицу, указанному в приложении к настоящему постановлению, в рамках реализации Департаментом капитального ремонта города Москвы соответствующего мероприятия Государственной программы города Москвы «Развитие культурно-туристической среды и сохранение культурного наследия» за счет бюджетных ассигнований согласно приложению к настоящему постановлению.

2. Установить, что субсидии предоставляются Государственным казенным учреждением города Москвы по капитальному ремонту многоквартирных домов города Москвы «УКРиС».

3. Контроль за выполнением настоящего постановления возложить на заместителя Мэра Москвы в Правительстве Москвы по вопросам жилищно-коммунального хозяйства и благоустройства Бирюкова П.П.

Мэр Москвы **С.С.Собянин**

Приложение к постановлению Правительства Москвы № 303-ПП от 14.02.2024 г. не подлежит опубликованию.

О внесении изменений в правовые акты города Москвы

Постановление Правительства Москвы от 19 февраля 2024 года № 305-ПП

В соответствии с Законом города Москвы от 8 июля 2009 г. № 25 «О правовых актах города Москвы» **Правительство Москвы постановляет:**

1. Внести изменения в постановление Правительства Москвы от 25 апреля 2006 г. № 273-ПП «О совершенствовании порядка установления ставок арендной платы

за землю в городе Москве» (в редакции постановлений Правительства Москвы от 17 октября 2006 г. № 806-ПП, от 28 августа 2007 г. № 741-ПП, от 11 сентября 2007 г. № 796-ПП, от 10 июня 2008 г. № 494-ПП, от 28 октября 2008 г. № 1010-ПП, от 27 января 2009 г. № 46-ПП, от 24 марта 2009 г. № 222-ПП, от 30 июня 2009 г. № 643-ПП,

от 1 декабря 2009 г. № 1325-ПП, от 16 июня 2011 г. № 276-ПП, от 25 апреля 2012 г. № 190-ПП, от 21 мая 2012 г. № 229-ПП, от 18 июля 2012 г. № 344-ПП, от 10 сентября 2012 г. № 477-ПП, от 18 июня 2013 г. № 387-ПП, от 10 октября 2013 г. № 664-ПП, от 17 апреля 2014 г. № 194-ПП, от 27 августа 2014 г. № 490-ПП, от 23 декабря 2014 г. № 805-ПП, от 24 февраля 2015 г. № 68-ПП, от 17 июня 2015 г. № 367-ПП, от 28 августа 2015 г. № 554-ПП, от 24 ноября 2015 г. № 769-ПП, от 29 марта 2016 г. № 114-ПП, от 15 июня 2016 г. № 325-ПП, от 6 сентября 2016 г. № 555-ПП, от 24 января 2017 г. № 10-ПП, от 5 апреля 2017 г. № 169-ПП, от 30 июня 2017 г. № 400-ПП, от 1 августа 2017 г. № 499-ПП, от 20 марта 2018 г. № 196-ПП, от 5 июня 2018 г. № 519-ПП, от 19 июня 2018 г. № 586-ПП, от 16 октября 2018 г. № 1260-ПП, от 18 декабря 2018 г. № 1591-ПП, от 9 апреля 2019 г. № 335-ПП, от 10 июля 2019 г. № 866-ПП, от 6 августа 2019 г. № 1012-ПП, от 6 августа 2019 г. № 1013-ПП, от 31 декабря 2019 г. № 1874-ПП, от 10 апреля 2020 г. № 362-ПП, от 28 апреля 2020 г. № 467-ПП, от 24 августа 2020 г. № 1348-ПП, от 25 августа 2020 г. № 1352-ПП, от 13 октября 2020 г. № 1698-ПП, от 19 ноября 2020 г. № 2019-ПП, от 18 мая 2021 г. № 613-ПП, от 31 августа 2021 г. № 1347-ПП, от 10 декабря 2021 г. № 1974-ПП, от 24 декабря 2021 г. № 2196-ПП, от 28 декабря 2021 г. № 2226-ПП, от 22 марта 2022 г. № 406-ПП, от 22 марта 2022 г. № 407-ПП, от 26 мая 2022 г. № 928-ПП, от 7 июня 2022 г. № 996-ПП, от 6 сентября 2022 г. № 1950-ПП, от 1 ноября 2022 г. № 2377-ПП, от 15 ноября 2022 г. № 2523-ПП, от 28 декабря 2022 г. № 3041-ПП, от 15 марта 2023 г. № 398-ПП, от 12 апреля 2023 г. № 618-ПП, от 23 августа 2023 г. № 1616-ПП, от 28 августа 2023 г. № 1625-ПП, от 19 декабря 2023 г. № 2636-ПП, от 19 декабря 2023 г. № 2637-ПП, от 18 января 2024 г. № 49-ПП):

1.1. Абзац первый пункта 2.5 постановления после слов «договор о комплексном развитии территории нежилой застройки» дополнить словами «или договор о комплексном развитии территории по инициативе правообладателей».

1.2. В абзацах первом, четвертом пункта 3.5(7) и абзацах первом, третьем пункта 3.6(1) постановления слова «пунктом 3.2.1 или пунктом 3.5(1)» заменить словами «абзацем первым пункта 2.5, абзацем первым пункта 2.5(2), пунктом 3.2.1 или пунктом 3.5(1)».

1.3. В абзаце пятом пункта 3.5(7) постановления слова «пунктом 3.2.1 или пунктом 3.5(1)» заменить словами «с абзацем первым пункта 2.5, абзацем первым пункта 2.5(2), пунктом 3.2.1 или пунктом 3.5(1)».

1.4. В абзаце первом пункта 3.6 постановления слова «земельного участка, указанного в пункте 3.1 настоящего постановления» заменить словами «земельных участков, указанных в пунктах 2.5, 2.5(2), 3.1 настоящего постановления».

1.5. Пункт 3.6.1 постановления дополнить абзацем в следующей редакции:

«В случае если размер арендной платы за первый год срока аренды земельных участков, указанных в пунктах 2.5, 2.5(2) настоящего постановления, находится в пределах от 100 миллионов рублей до 500 миллионов рублей, максимальный срок, на который может быть предоставлена рассрочка по оплате арендной платы за первый год срока аренды для осуществления строительства (реконструкции), устанавливается сроком до трех лет, но не более чем до даты ввода в установленном порядке объекта в эксплуатацию.»

1.6. Пункт 3.6.1(1) постановления дополнить абзацем в следующей редакции:

«В случае если размер арендной платы за первый год срока аренды земельных участков, указанных в пунктах 2.5, 2.5(2) настоящего постановления, составляет менее 100 миллионов рублей, максимальный срок, на который может быть предоставлена рассрочка по оплате арендной платы за первый год срока аренды для осуществления строительства (реконструкции), устанавливается сроком до одного года, но не более чем до даты ввода в установленном порядке объекта в эксплуатацию.»

1.7. Пункт 3.6.1(2) постановления дополнить абзацем в следующей редакции:

«В случае если размер арендной платы за первый год срока аренды земельных участков, указанных в пунктах 2.5, 2.5(2) настоящего постановления, превышает 500 миллионов рублей, максимальный срок, на который может быть предоставлена рассрочка по оплате арендной платы за первый год срока аренды для осуществления строительства (реконструкции), устанавливается на срок строительства (реконструкции).»

1.8. В пункте 3.6.3 постановления слова «земельного участка, указанного в пункте 3.2.1 настоящего постановления» заменить словами «земельных участков, указанных в пунктах 2.5, 2.5(2), 3.2.1 настоящего постановления.»

2. Внести изменение в постановление Правительства Москвы от 10 сентября 2013 г. № 593-ПП «Об утверждении Порядка определения платы за изменение вида разрешенного использования земельного участка, находящегося в собственности физического лица или юридического лица, на другой вид такого использования, предусматривающий строительство и (или) реконструкцию объекта капитального строительства, и Перечня видов объектов капитального строительства, имеющих важное социально-экономическое значение для города Москвы, при строительстве и (или) реконструкции которых плата за изменение вида разрешенного использования земельного участка не взимается» (в редакции постановлений Правительства Москвы от 24 февраля 2015 г. № 69-ПП, от 10 июля 2018 г. № 672-ПП, от 31 июля 2018 г. № 835-ПП, от 10 июля 2019 г. № 866-ПП, от 24 августа 2020 г. № 1348-ПП, от 19 ноября 2020 г. № 2019-ПП, от 1 марта 2021 г. № 233-ПП, от 28 сентября 2021 г. № 1538-ПП, от 10 декабря 2021 г. № 1974-ПП, от 24 декабря 2021 г. № 2196-ПП, от 28 декабря 2021 г. № 2226-ПП, от 22 марта 2022 г. № 407-ПП, от 26 мая 2022 г. № 928-ПП, от 28 декабря 2022 г. № 3041-ПП, от 30 мая 2023 г. № 983-ПП), дополнив абзац второй пункта 3(1) приложения 1 к постановлению после слов «за исключением соглашений по реализации инвестиционного проекта по созданию мест приложения труда, используемых в качестве гостиниц, мест приложения труда промышленно-производственного назначения, мест приложения труда, предназначенных для оказания комплексных логистических услуг» словами «, мест приложения труда, используемых в качестве объектов культурного развития, либо многофункциональных мест приложения труда, одно или несколько из назначений которых соответствует основному виду разрешенного использования земельного участка – культурное развитие».

3. Внести изменения в постановление Правительства Москвы от 31 декабря 2019 г. № 1874-ПП «О мерах по ре-

ализации инвестиционных проектов по созданию мест приложения труда на территории города Москвы» (в редакции постановлений Правительства Москвы от 24 августа 2020 г. № 1348-ПП, от 19 ноября 2020 г. № 2019-ПП, от 24 февраля 2021 г. № 214-ПП, от 19 апреля 2021 г. № 471-ПП, от 13 мая 2021 г. № 603-ПП, от 10 декабря 2021 г. № 1974-ПП, от 24 декабря 2021 г. № 2196-ПП, от 28 декабря 2021 г. № 2226-ПП, от 22 марта 2022 г. № 407-ПП, от 26 мая 2022 г. № 928-ПП, от 18 октября 2022 г. № 2274-ПП, от 16 февраля 2023 г. № 242-ПП, от 29 июня 2023 г. № 1221-ПП, от 31 октября 2023 г. № 2094-ПП, от 19 декабря 2023 г. № 2642-ПП):

3.1. Пункт 1.3.1 приложения 1 к постановлению изложить в следующей редакции:

«1.3.1. Арендная плата – арендная плата за первый год срока аренды одного или нескольких земельных участков, рассчитываемая в соответствии с абзацем первым пункта 2.5 или абзацем первым пункта 2.5(2) постановления Правительства Москвы от 25 апреля 2006 г. № 273-ПП «О совершенствовании порядка установления ставок арендной платы за землю в городе Москве» либо в соответствии с пунктом 3.2.1 или пунктом 3.5(1) постановления Правительства Москвы от 25 апреля 2006 г. № 273-ПП «О совершенствовании порядка установления ставок арендной платы за землю в городе Москве» после изменения цели предоставления земельного участка на цели осуществления строительства многоквартирного жилого здания.»

3.2. Пункт 1.3.2 приложения 1 к постановлению изложить в следующей редакции:

«1.3.2. Часть платежа по арендной плате за первый год срока аренды земельного участка в размере, не превышающем размер льготы, – часть платежа по арендной плате за первый год срока аренды земельного участка, предоставленного для строительства одного или нескольких многоквартирных жилых зданий, рассчитываемая в соответствии с абзацем первым пункта 2.5 или абзацем первым пункта 2.5(2) постановления Правительства Москвы от 25 апреля 2006 г. № 273-ПП «О совершенствовании порядка установления ставок арендной платы за землю в городе Москве» либо в соответствии с пунктом 3.2.1 или пунктом 3.5(1) постановления Правительства Москвы от 25 апреля 2006 г. № 273-ПП «О совершенствовании порядка установления ставок арендной платы за землю в городе Москве» после изменения цели предоставления земельного участка на цели осуществления строительства многоквартирного жилого здания.»

3.3. Пункт 1.3.7 приложения 1 к постановлению после слов «в отношении которых» дополнить словами «арендная плата рассчитана в соответствии с абзацем первым пункта 2.5, абзацем первым пункта 2.5(2) постановления Правительства Москвы от 25 апреля 2006 г. № 273-ПП «О совершенствовании порядка установления ставок арендной платы за землю в городе Москве» либо».

3.4. Абзац первый пункта 1.3.9 приложения 1 к постановлению после слов «и (или) часть в объекте капитального строительства (помещение)» дополнить словами «(за исключением помещений, расположенных на первом этаже многоквартирного жилого здания)».

3.5. Приложение 1 к постановлению дополнить пунктом 1.3.10(1) в следующей редакции:

«1.3.10(1). Объект культурного развития – объект капитального строительства, назначение которого соответству-

ет основному виду разрешенного использования земельного участка – культурное развитие (за исключением парков культуры и отдыха, цирков и зверинцев): музей, выставочный зал, художественная галерея, дом культуры, библиотека, кинотеатр, театр, концертный зал, филармония, планетарий.»

3.6. Пункт 1.3.14 приложения 1 к постановлению дополнить абзацем в следующей редакции:

«В случае создания мест приложения труда, используемых в качестве объектов культурного развития либо многофункциональных мест приложения труда, одно или несколько из назначений которых соответствует основному виду разрешенного использования земельного участка – культурное развитие, под созданием понимается строительство или реконструкция места приложения труда с последующим его обязательным использованием для осуществления экономической деятельности, относящейся к деятельности учреждений культуры и искусства, библиотек, музеев либо к деятельности в области демонстрации кинофильмов.»

3.7. Пункт 1.3.16 приложения 1 к постановлению после слов «местам приложения труда, предназначенным для оказания комплексных логистических услуг,» дополнить словами «местам приложения труда, используемым в качестве объектов культурного развития, многофункциональным местам приложения труда, одно или несколько из назначений которых соответствует основному виду разрешенного использования земельного участка – культурное развитие.»

3.8. Абзац второй пункта 1.4 приложения 1 к постановлению изложить в следующей редакции:

«При этом в случае создания места приложения труда, используемого в качестве гостиницы, либо места приложения труда промышленно-производственного назначения, либо места приложения труда, предназначенного для оказания комплексных логистических услуг, либо места приложения труда, используемого в качестве объекта культурного развития, либо многофункционального места приложения труда, одно или несколько из назначений которого соответствует основному виду разрешенного использования земельного участка – культурное развитие, предметом соглашения о реализации инвестиционного проекта по созданию такого места приложения труда на территории города Москвы является исключительно создание места приложения труда, используемого в качестве гостиницы, либо места приложения труда промышленно-производственного назначения, либо места приложения труда, предназначенного для оказания комплексных логистических услуг, либо места приложения труда, используемого в качестве объекта культурного развития, либо многофункционального места приложения труда, одно или несколько из назначений которого соответствует основному виду разрешенного использования земельного участка – культурное развитие.»

3.9. Пункт 1.6 приложения 1 к постановлению после слов «мест приложения труда, предназначенных для оказания комплексных логистических услуг,» дополнить словами «мест приложения труда, используемых в качестве объектов культурного развития, либо многофункциональных мест приложения труда, одно или несколько из назначений которых соответствует основному виду разрешенного использования земельного участка – культурное развитие.»

3.10. Пункт 1.9 приложения 1 к постановлению после слов «мест приложения труда, предназначенных для

оказания комплексных логистических услуг» дополнить словами «, мест приложения труда, используемых в качестве объектов культурного развития, либо многофункциональных мест приложения труда, одно или несколько из назначений которых соответствует основному виду разрешенного использования земельного участка – культурное развитие».

3.11. Пункт 1.9(2) приложения 1 к постановлению после слов «места приложения труда, предназначенного для оказания комплексных логистических услуг,» дополнить словами «места приложения труда, используемого в качестве объекта культурного развития, либо многофункционального места приложения труда, одно или несколько из назначений которого соответствует основному виду разрешенного использования земельного участка – культурное развитие,».

3.12. Приложение 1 к постановлению дополнить пунктом 1.9(3) в следующей редакции:

«1.9(3). В случае если создание места приложения труда осуществляется в соответствии с договором о комплексном развитии территории (договором о реализации проекта комплексного развития территории юридическим лицом, определенным городом Москвой), предельный срок создания места приложения труда, указанный в пунктах 1.9, 1.9(1), 1.9(2) или 1.10 настоящего Порядка, не подлежит изменению.»

3.13. Пункт 1.10 приложения 1 к постановлению после слов «мест приложения труда, предназначенных для оказания комплексных логистических услуг» дополнить словами «, мест приложения труда, используемых в качестве объектов культурного развития, либо многофункциональных мест приложения труда, одно или несколько из назначений которых соответствует основному виду разрешенного использования земельного участка – культурное развитие».

3.14. В пункте 1.11 приложения 1 к постановлению слова «, увеличенной на проценты в размере действующей ключевой ставки Банка России на дату подписания Соглашения, увеличенной на 5 процентных пунктов, на весь срок действия отсрочки, предусмотренной Соглашением» исключить.

3.15. Пункт 1.11(1) приложения 1 к постановлению изложить в следующей редакции:

«1.11(1). В случае создания мест приложения труда, используемых в качестве гостиниц, мест приложения труда промышленно-производственного назначения, мест приложения труда, предназначенных для оказания комплексных логистических услуг, мест приложения труда, используемых в качестве объектов культурного развития, либо многофункциональных мест приложения труда, одно или несколько из назначений которых соответствует основному виду разрешенного использования земельного участка – культурное развитие, в порядке и сроки, предусмотренные Соглашением, в целях обеспечения исполнения обязательств по внесению арендной платы и (или) платы за изменение вида разрешенного использования инвестор (инвесторы) представляет безотзывную банковскую гарантию в размере, равном размеру части платежа по арендной плате за первый год срока аренды земельного участка в размере, не превышающем размер льготы, и (или) части платы за изменение вида разрешенного использования земельного участка в размере, не превышающем размер льготы, в отношении одного или

нескольких земельных участков, по которым предоставляется льгота по арендной плате и (или) льгота по плате за изменение вида разрешенного использования соответственно.»

3.16. Пункт 1.11(3) приложения 1 к постановлению после слов «мест приложения труда, предназначенных для оказания комплексных логистических услуг» дополнить словами «, мест приложения труда, используемых в качестве объектов культурного развития, либо многофункциональных мест приложения труда, одно или несколько из назначений которых соответствует основному виду разрешенного использования земельного участка – культурное развитие».

3.17. Абзац второй пункта 1.12 приложения 1 к постановлению после слов «предназначенных для оказания комплексных логистических услуг,» дополнить словами «мест приложения труда, используемых в качестве объектов культурного развития, либо многофункциональных мест приложения труда, одно или несколько из назначений которых соответствует основному виду разрешенного использования земельного участка – культурное развитие,».

3.18. Пункт 1.15 приложения 1 к постановлению после слов «мест приложения труда, предназначенных для оказания комплексных логистических услуг» дополнить словами «, мест приложения труда, используемых в качестве объектов культурного развития, либо многофункциональных мест приложения труда, одно или несколько из назначений которых соответствует основному виду разрешенного использования земельного участка – культурное развитие».

3.19. Пункт 2.1.7 приложения 1 к постановлению после слов «в отношении которого изменена цель предоставления земельного участка с соответствующим расчетом арендной платы за первый год срока аренды после изменения цели предоставления земельного участка или платы за изменение вида разрешенного использования» дополнить словами «либо в отношении которого арендная плата рассчитана в соответствии с абзацем первым пункта 2.5, абзацем первым пункта 2.5(2) постановления Правительства Москвы от 25 апреля 2006 г. № 273-ПП «О совершенствовании порядка установления ставок арендной платы за землю в городе Москве» с соответствующим расчетом арендной платы».

3.20. Приложение 1 к постановлению дополнить пунктом 2.1.7(1) в следующей редакции:

«2.1.7(1). В случае если арендная плата рассчитана в соответствии с абзацем первым пункта 2.5, абзацем первым пункта 2.5(2) постановления Правительства Москвы от 25 апреля 2006 г. № 273-ПП «О совершенствовании порядка установления ставок арендной платы за землю в городе Москве», копию договора о комплексном развитии территории (договора о реализации проекта комплексного развития территории юридическим лицом, определенным городом Москвой).»

3.21. В пункте 3.11 приложения 1 к постановлению слова «пунктами 2.1 – 2.3, 2.6, 2.7, 3.1, 3.6, 4.1, 4.2, 4.6, 4.7, 4.8, 5.1, 5.5, 5.6, 6.1, 6.5, 6.6 Перечня» заменить словами «пунктами 2.1 – 2.3, 2.6, 2.7, 3.1, 3.6, 4.1, 4.2, 4.6, 4.7, 4.8, 5.1, 5.5, 5.6, 6.1, 6.5, 6.6, 7.1, 7.2, 7.6, 7.7 Перечня».

3.22. В пункте 3.12 приложения 1 к постановлению слова «пунктами 2.4, 2.5, 3.3 – 3.4, 3.7.1, 3.7.2, 4.3 – 4.5, 5.2 – 5.4, 6.2 – 6.4 Перечня» заменить словами «пунктами 2.4, 2.5,

3.3 – 3.4, 3.7.1, 3.7.2, 4.3 – 4.5, 5.2 – 5.4, 6.2 – 6.4, 7.3 – 7.5 Перечня».

3.23. Пункт 4.3.4(1) приложения 1 к постановлению после слов «мест приложения труда, предназначенных для оказания комплексных логистических услуг» дополнить словами «, мест приложения труда, используемых в качестве объектов культурного развития, либо многофункциональных мест приложения труда, одно или несколько из назначений которых соответствует основному виду разрешенного использования земельного участка – культурное развитие».

3.24. Абзац первый пункта 5.1(2) приложения 1 к постановлению после слов «места приложения труда, предназначенного для оказания комплексных логистических услуг,» дополнить словами «места приложения труда, используемого в качестве объекта культурного развития, либо многофункционального места приложения труда, одно или несколько из назначений которого соответствует основному виду разрешенного использования земельного участка – культурное развитие.».

3.25. В пунктах 5.1(2).3, 5.1(2).4 приложения 1 к постановлению слова «пунктом 5.1(2).1 или 5.1(2).2» заменить словами «пунктами 5.1(2).1, 5.1(2).2 или 5.1(2).5».

3.26. Приложение 1 к постановлению дополнить пунктом 5.1(2).5 в следующей редакции:

«5.1(2).5. Копии документов, подтверждающих право пользования местом приложения труда юридического лица, планирующего осуществлять или осуществляющего в месте приложения труда, используемом в качестве объекта культурного развития, либо многофункциональном месте приложения труда, одно или несколько из назначений которого соответствует основному виду разрешенного использования земельного участка – культурное развитие, экономическую деятельность, относящуюся к деятельности учреждений культуры и искусства, библиотек, музеев либо к деятельности в области демонстрации кинофильмов.».

3.27. В пункте 5.8 приложения 1 к постановлению слова «пунктами 3.1 – 3.4, 4.1 – 4.6, 5.1 – 5.6, 6.1 – 6.6 Перечня» заменить словами «пунктами 3.1 – 3.4, 4.1 – 4.6, 5.1 – 5.6, 6.1 – 6.6, 7.1 – 7.7 Перечня».

3.28. Сноску 2 приложения 1 к постановлению изложить в следующей редакции:

«2 При расчете общей площади планируемых к строительству одного или нескольких мест приложения труда (за исключением мест приложения труда, предназначенных для оказания комплексных логистических услуг, мест приложения труда промышленно-производственного назначения) или величины прироста общей площади мест приложения труда (за исключением мест приложения труда, предназначенных для оказания комплексных логистических услуг, мест приложения труда промышленно-производственного назначения) не учитывается площадь парковок, гаражей, складов, складских площадок.

При расчете общей площади планируемых к строительству мест приложения труда, предназначенных для оказания комплексных логистических услуг, мест приложения труда промышленно-производственного назначения или величины прироста общей площади мест приложения труда, предназначенных для оказания комплексных логистических услуг, мест приложения труда промышленно-производственного назначения не учитывается площадь парковок, гаражей, складских площадок.

При расчете общей площади планируемых к строительству мест приложения труда промышленно-производственного назначения площадь складов учитывается в размере, не превышающем 25 процентов общей площади планируемых к строительству мест приложения труда промышленно-производственного назначения или величины прироста общей площади мест приложения труда промышленно-производственного назначения.

Площадь помещений общего пользования (помещения, используемые одновременно несколькими владельцами, пользователями, в частности, общие входные группы, общие коридоры, лифтовые холлы, санузлы, подвалы, чердаки, места размещения инженерно-технологического оборудования, обслуживающего здание и нежилое помещение) учитывается при расчете льготы пропорционально площади помещений мест приложения труда.

При расчете общей площади планируемого к строительству места приложения труда, используемого в качестве гостиницы, или величины прироста общей площади места приложения труда, используемого в качестве гостиницы, учитывается площадь помещений, установленных в требованиях к гостиницам категории «три звезды», «четыре звезды», «пять звезд», технологически связанных с помещениями, используемыми для осуществления экономической деятельности, относящейся к деятельности гостиниц и прочих мест для временного проживания (за исключением парковок, гаражей).».

3.29. Пункт 2.4 приложения 1 к Порядку присвоения, подтверждения и прекращения статуса инвестиционного проекта по созданию мест приложения труда на территории города Москвы приложения 1 к постановлению после слов «в отношении которого изменена цель предоставления земельного участка с соответствующим расчетом арендной платы за первый год срока аренды после изменения цели предоставления земельного участка или платы за изменение вида разрешенного использования» дополнить словами «либо в отношении которого арендная плата рассчитана в соответствии с абзацем первым пункта 2.5, абзацем первым пункта 2.5(2) постановления Правительства Москвы от 25 апреля 2006 г. № 273-ПП «О совершенствовании порядка установления ставок арендной платы за землю в городе Москве» с соответствующим расчетом арендной платы».

3.30. Пункт 2.7 приложения 1 к Порядку присвоения, подтверждения и прекращения статуса инвестиционного проекта по созданию мест приложения труда на территории города Москвы приложения 1 к постановлению изложить в следующей редакции:

«2.7. Совпадение состава акционеров (участников) хозяйственных обществ привлекаемых лиц (в случае их привлечения) не менее чем на 51 процент с составом акционеров (участников) хозяйственных обществ инвестора (инвесторов) с соответствующим пропорциональным распределением акций (долей в уставном капитале) ⁵.».

3.31. Название раздела 3 приложения 1 к Порядку присвоения, подтверждения и прекращения статуса инвестиционного проекта по созданию мест приложения труда на территории города Москвы приложения 1 к постановлению после слов «мест приложения труда, предназначенных для оказания комплексных логистических услуг» дополнить словами «, мест приложения труда, используемых в качестве объектов культурного развития, многофункциональных мест приложения труда, одно или несколько из

назначений которых соответствует основному виду разрешенного использования земельного участка – культурное развитие».

3.32. В пунктах 3.1.1, 3.4 приложения 1 к Порядку присвоения, подтверждения и прекращения статуса инвестиционного проекта по созданию мест приложения труда на территории города Москвы приложения 1 к постановлению слова «культурное развитие (за исключением парков культуры и отдыха, цирков и зверинцев),» исключить.

3.33. Пункт 3.3 приложения 1 к Порядку присвоения, подтверждения и прекращения статуса инвестиционного проекта по созданию мест приложения труда на территории города Москвы приложения 1 к постановлению изложить в следующей редакции:

«3.3. Земельные участки, на которых располагаются места приложения труда, находятся на праве собственности или ином праве у инвестора (инвесторов) и (или) привлекаемых лиц (в случае их привлечения)⁵ и поставлены на государственный кадастровый учет в соответствии с законодательством Российской Федерации.».

3.34. Пункт 3.7.1 приложения 1 к Порядку присвоения, подтверждения и прекращения статуса инвестиционного проекта по созданию мест приложения труда на территории города Москвы приложения 1 к постановлению изложить в следующей редакции:

«3.7.1. Рассчитана арендная плата в соответствии с пунктами 2.5, 2.5(2) постановления Правительства Москвы от 25 апреля 2006 г. № 273-ПП «О совершенствовании порядка установления ставок арендной платы за землю в городе Москве» либо подано в установленном порядке в уполномоченный орган исполнительной власти города Москвы заявление на изменение цели предоставления земельного участка, предоставленного по договору аренды.».

3.35. Пункт 5.2 приложения 1 к Порядку присвоения, подтверждения и прекращения статуса инвестиционного проекта по созданию мест приложения труда на территории города Москвы приложения 1 к постановлению изложить в следующей редакции:

«5.2. Земельные участки, на которых располагается место приложения труда промышленно-производственного назначения, поставлены на государственный кадастровый учет в соответствии с законодательством Российской Федерации и находятся на праве собственности или ином праве у инвестора (инвесторов) и (или) привлекаемых лиц (в случае их привлечения)⁵.».

3.36. Пункт 6.2 приложения 1 к Порядку присвоения, подтверждения и прекращения статуса инвестиционного проекта по созданию мест приложения труда на территории города Москвы приложения 1 к постановлению изложить в следующей редакции:

«6.2. Земельные участки, на которых располагается место приложения труда, предназначенное для оказания комплексных логистических услуг, поставлены на государственный кадастровый учет в соответствии с законодательством Российской Федерации и находятся на праве собственности или ином праве у инвестора (инвесторов) и (или) привлекаемых лиц (в случае их привлечения)⁵.».

3.37. Приложение 1 к Порядку присвоения, подтверждения и прекращения статуса инвестиционного проекта по созданию мест приложения труда на территории города Москвы приложения 1 к постановлению дополнить разделом 7 в следующей редакции:

«7. Требования, предъявляемые к земельным участкам и месту приложения труда, создаваемому в рамках инвестиционного проекта по созданию мест приложения труда на территории города Москвы, используемому в качестве объекта культурного развития, либо многофункциональному месту приложения труда, одно или несколько из назначений которого соответствует основному виду разрешенного использования земельного участка – культурное развитие

7.1. Общая площадь планируемого к созданию места приложения труда, используемого в качестве объекта культурного развития, или величина прироста общей площади по сравнению с первоначальным размером общей площади планируемого к реконструкции места приложения труда, используемого в качестве объекта культурного развития, составляет не менее 2000 квадратных метров².

7.2. Общая площадь многофункционального места приложения труда, одно или несколько из назначений которого соответствует основному виду разрешенного использования земельного участка – культурное развитие, составляет не менее 5000 квадратных метров в отношении создаваемого места приложения труда².

7.3. Земельные участки, на которых располагается место приложения труда, используемое в качестве объекта культурного развития, или многофункциональное место приложения труда, одно или несколько из назначений которого соответствует основному виду разрешенного использования земельного участка – культурное развитие, поставлены на государственный кадастровый учет в соответствии с законодательством Российской Федерации и находятся на праве собственности или ином праве у инвестора (инвесторов) и (или) привлекаемых лиц (в случае их привлечения)⁵.

7.4. Место приложения труда, используемое в качестве объекта культурного развития, или многофункциональное место приложения труда, одно или несколько из назначений которого соответствует основному виду разрешенного использования земельного участка – культурное развитие, поставлено на государственный кадастровый учет в соответствии с законодательством Российской Федерации с указанием назначения, соответствующего основному виду разрешенного использования земельного участка, – культурное развитие (за исключением парков культуры и отдыха, цирков и зверинцев)².

7.5. Одним из основных видов разрешенного использования земельных участков, используемых для размещения места приложения труда, используемого в качестве объекта культурного развития, или многофункционального места приложения труда, одно или несколько из назначений которого соответствует основному виду разрешенного использования земельного участка – культурное развитие, является культурное развитие (за исключением парков культуры и отдыха, цирков и зверинцев)¹.

7.6. Место приложения труда, используемое в качестве объекта культурного развития, используется для осуществления основной экономической деятельности, относящейся к деятельности учреждений культуры и искусства, библиотеки, музеев либо к деятельности в области демонстрации кинофильмов³.

7.7. Отсутствие на дату подачи заявления на присвоение статуса инвестиционного проекта по созданию мест при-

ложения труда на территории города Москвы разрешений на строительство в отношении создаваемых мест приложения труда либо наличие разрешений на строительство в отношении создаваемых мест приложения труда, выданных начиная с 19 ноября 2020 г., но не ранее чем за 12 месяцев до даты подачи заявления на присвоение статуса инвестиционного проекта по созданию мест приложения труда на территории города Москвы.»

3.38. Сноску 1 приложения 1 к Порядку присвоения, подтверждения и прекращения статуса инвестиционного проекта по созданию мест приложения труда на территории города Москвы приложения 1 к постановлению после слов «мест приложения труда, предназначенных для оказания комплексных логистических услуг» дополнить словами «, мест приложения труда, используемых в качестве объектов культурного развития, либо многофункциональных мест приложения труда, одно или несколько из назначений которых соответствует основному виду разрешенного использования земельного участка – культурное развитие».

3.39. Сноску 3 приложения 1 к Порядку присвоения, подтверждения и прекращения статуса инвестиционного проекта по созданию мест приложения труда на территории города Москвы приложения 1 к постановлению после слов «места приложения труда, предназначенного для оказания комплексных логистических услуг» дополнить словами «места приложения труда, используемого в качестве объекта культурного развития, либо многофункционального места приложения труда, одно или несколько из назначений которого соответствует основному виду разрешенного использования земельного участка – культурное развитие.»

3.40. Приложение 1 к Порядку присвоения, подтверждения и прекращения статуса инвестиционного проекта по созданию мест приложения труда на территории города Москвы приложения 1 к постановлению дополнить сноской 5 в следующей редакции:

«⁵ В целях подтверждения статуса инвестиционного проекта по созданию мест приложения труда на территории города Москвы требования о совпадении состава акционеров (участников) хозяйственных обществ привлекаемых лиц (в случае их привлечения) не менее чем на 51 процент с составом акционеров (участников) хозяйственных обществ инвестора (инвесторов) и (или) о нахождении земельных участков, на которых располагается место приложения труда, на праве собственности или ином праве у инвестора (инвесторов) и (или) привлекаемых лиц (в случае их привлечения) применяются до даты получения инвестором или привлекаемым лицом (в случае его привлечения) разрешения на ввод в эксплуатацию создаваемого места приложения труда (за исключением мест приложения труда, используемых в качестве гостиниц).»

3.41. В пункте 3.3.2 приложения 2 к Порядку присвоения, подтверждения и прекращения статуса инвестиционного проекта по созданию мест приложения труда на территории города Москвы приложения 1 к постановлению слова «пунктами 3.3, 3.4, 4.3, 4.5, 5.2, 5.5, 6.2 и 6.5 Перечня» заменить словами «пунктами 3.3, 3.4, 4.3, 4.5, 5.2, 5.4, 6.2, 6.4, 7.3 и 7.5 Перечня».

3.42. Пункт 3.4 приложения 2 к Порядку присвоения, подтверждения и прекращения статуса инвестиционного проекта по созданию мест приложения труда на территории

города Москвы приложения 1 к постановлению изложить в следующей редакции:

«3.4. При наличии решения Межведомственной комиссии право инвестора (инвесторов) и привлекаемых лиц (в случае их привлечения) на изменение перечня земельных участков, предоставленных или используемых для строительства многоквартирного жилого здания, перечня земельных участков, на которых осуществляется или планируется создание мест приложения труда, количества, и (или) общей площади, и (или) функционального назначения одного или нескольких мест приложения труда, создаваемых в ходе реализации инвестиционного проекта. Положения настоящего пункта в части изменения количества создаваемых мест приложения труда не применяются к соглашениям о реализации инвестиционного проекта по созданию мест приложения труда, используемых в качестве гостиниц, мест приложения труда промышленно-производственного назначения, мест приложения труда, предназначенных для оказания комплексных логистических услуг, мест приложения труда, используемых в качестве объектов культурного развития, либо многофункциональных мест приложения труда, одно или несколько из назначений которых соответствует основному виду разрешенного использования земельного участка – культурное развитие.»

3.43. Приложение 2 к Порядку присвоения, подтверждения и прекращения статуса инвестиционного проекта по созданию мест приложения труда на территории города Москвы приложения 1 к постановлению дополнить пунктом 3.6(4) в следующей редакции:

«3.6(4). Обязательство инвестора или одного из инвесторов или привлекаемого лица (одного из привлекаемых лиц) (в случае их привлечения) о предоставлении в установленный Соглашением уполномоченный орган исполнительной власти города Москвы копии договора аренды земельного участка, на котором осуществлено строительство места приложения труда, используемого в качестве объекта культурного развития, либо многофункционального места приложения труда, одно или несколько из назначений которого соответствует основному виду разрешенного использования земельного участка – культурное развитие, с положениями, обеспечивающими цели его профильной эксплуатации.»

3.44. Абзац первый пункта 3.7(3) приложения 2 к Порядку присвоения, подтверждения и прекращения статуса инвестиционного проекта по созданию мест приложения труда на территории города Москвы приложения 1 к постановлению после слов «места приложения труда, предназначенного для оказания комплексных логистических услуг» дополнить словами «места приложения труда, используемого в качестве объекта культурного развития, либо многофункционального места приложения труда, одно или несколько из назначений которого соответствует основному виду разрешенного использования земельного участка – культурное развитие.»

3.45. В пунктах 3.7(3).3 и 3.7(3).4 приложения 2 к Порядку присвоения, подтверждения и прекращения статуса инвестиционного проекта по созданию мест приложения труда на территории города Москвы приложения 1 к постановлению слова «пунктом 3.7(3).1 или 3.7(3).2 настоящих

Условий» заменить словами «пунктами 3.7(3).1, 3.7(3).2 или 3.7(3).5 настоящих Условий».

3.46. Приложение 2 к Порядку присвоения, подтверждения и прекращения статуса инвестиционного проекта по созданию мест приложения труда на территории города Москвы приложения 1 к постановлению дополнить пунктом 3.7(3).5 в следующей редакции:

«3.7(3).5. Копии документов, подтверждающих право пользования местом приложения труда юридического лица, планирующего осуществлять или осуществляющего в месте приложения труда, используемом в качестве объекта культурного развития, либо в многофункциональном месте приложения труда, одно или несколько из назначений которого соответствует основному виду разрешенного использования земельного участка – культурное развитие, экономическую деятельность, относящуюся к деятельности учреждений культуры и искусства, библиотек, музеев либо к деятельности в области демонстрации кинофильмов.»

3.47. Абзацы второй и третий пункта 3.11 приложения 2 к Порядку присвоения, подтверждения и прекращения статуса инвестиционного проекта по созданию мест приложения труда на территории города Москвы приложения 1 к постановлению после слов «мест приложения труда, предназначенных для оказания комплексных логистических услуг» дополнить словами «, мест приложения труда, используемых в качестве объектов культурного развития, либо многофункциональных мест приложения труда, одно или несколько из назначений которых соответствует основному виду разрешенного использования земельного участка – культурное развитие».

3.48. Абзац пятый пункта 3.11 приложения 2 к Порядку присвоения, подтверждения и прекращения статуса инвестиционного проекта по созданию мест приложения труда на территории города Москвы приложения 1 к постановлению изложить в следующей редакции:

«В случае реализации инвестиционного проекта по созданию места приложения труда промышленно-производственного назначения, места приложения труда, предназначенного для оказания комплексных логистических услуг, места приложения труда, используемого в качестве объекта культурного развития, либо многофункционального места приложения труда, одно или несколько из назначений которого соответствует основному виду разрешенного использования земельного участка – культурное развитие, предоставление предусмотренной настоящим пунктом отсрочки осуществляется на срок исполнения обязательств инвестора (инвесторов) и привлекаемых лиц (в случае их привлечения) по созданию места приложения труда промышленно-производственного назначения, места приложения труда, предназначенного для оказания комплексных логистических услуг, места приложения труда, используемого в качестве объекта культурного развития, либо многофункционального места приложения труда, одно или несколько из назначений которого соответствует основному виду разрешенного использования земельного участка – культурное развитие, указанный в соответствующем подпункте пункта 1.9(2) Порядка.»

3.49. Пункт 3.14 приложения 2 к Порядку присвоения, подтверждения и прекращения статуса инвестиционного проекта по созданию мест приложения труда на территории города Москвы приложения 1 к постановлению изложить в следующей редакции:

«3.14. Обязательство инвестора (инвесторов) по уплате части платежа по арендной плате за первый год срока аренды земельного участка в размере, не превышающем размер льготы, и (или) части платы за изменение вида разрешенного использования земельного участка в размере, не превышающем размер льготы, в отношении одного или нескольких земельных участков, по которым предоставляется льгота по арендной плате и (или) льгота по плате за изменение вида разрешенного использования соответственно, в случае неисполнения условий Соглашения, а также уплате суммы процентов в размере действующей ключевой ставки Банка России, увеличенной на 5 процентных пунктов, на часть платежа по арендной плате за первый год срока аренды земельного участка в размере, не превышающем размер льготы, и (или) часть платы за изменение вида разрешенного использования земельного участка в размере, не превышающем размер льготы, в отношении одного или нескольких земельных участков, по которым предоставляется льгота по арендной плате и (или) льгота по плате за изменение вида разрешенного использования соответственно, на весь срок действия отсрочки, предусмотренной Соглашением.

При этом часть платежа по арендной плате за первый год срока аренды земельного участка в размере, не превышающем размер льготы, и (или) часть платы за изменение вида разрешенного использования земельного участка в размере, не превышающем размер льготы, в отношении одного или нескольких земельных участков, по которым предоставляется льгота по арендной плате и (или) льгота по плате за изменение вида разрешенного использования, а также сумма процентов, предусмотренных настоящим пунктом, подлежат пропорциональному уменьшению на часть льготы по арендной плате и (или) льготы по плате за изменение вида разрешенного использования, рассчитанной в зависимости от общей площади введенных в эксплуатацию мест приложения труда, если такие места приложения труда создавались в соответствии с этапами работ по созданию мест приложения труда, предусмотренными Соглашением.»

3.50. Абзац третий пункта 3.17 приложения 2 к Порядку присвоения, подтверждения и прекращения статуса инвестиционного проекта по созданию мест приложения труда на территории города Москвы приложения 1 к постановлению изложить в следующей редакции:

«В случае создания места приложения труда промышленно-производственного назначения, места приложения труда, предназначенного для оказания комплексных логистических услуг, места приложения труда, используемого в качестве объекта культурного развития, либо многофункционального места приложения труда, одно или несколько из назначений которого соответствует основному виду разрешенного использования земельного участка – культурное развитие, обязательство инвестора (инвесторов) и привлекаемых лиц (в случае их привлечения) о представлении документов, подтверждающих право собственности на 100 процентов площади созданного места приложения труда, в сроки, установленные пунктом 1.9(2) Порядка.»

3.51. Пункт 3.20 приложения 2 к Порядку присвоения, подтверждения и прекращения статуса инвестиционного проекта по созданию мест приложения труда на территории города Москвы приложения 1 к постановлению дополнить абзацем в следующей редакции:

«В случае создания места приложения труда, используемого в качестве объекта культурного развития, либо многофункционального места приложения труда, одно или несколько из назначений которого соответствует основному виду разрешенного использования земельного участка – культурное развитие, обязательство инвестора (инвесторов) и привлекаемых лиц (в случае их привлечения) в течение срока действия Соглашения обеспечить использование места приложения труда для осуществления экономической деятельности, относящейся к деятельности учреждений культуры и искусства, библиотек, музеев либо к деятельности в области демонстрации кинофильмов.»

3.52. В пункте 1.1.2 приложения 3 к постановлению слова «, культурное развитие (за исключением парков культуры и отдыха, цирков и зверинцев)» исключить.

3.53. Пункт 1.1.5 приложения 3 к постановлению изложить в следующей редакции:

«1.1.5. Места приложения труда, назначение которого соответствует одному из следующих основных видов разрешенного использования земельного участка: здравоохранение (амбулаторно-поликлиническое обслуживание), образование и просвещение, в случае его создания в рамках одного проекта планировки территории со строительством одного или нескольких многоквартирных жилых зданий на земельных участках, указанных в заявлении на присвоение статуса, арендная плата в отношении которых рассчитана в соответствии с пунктами 2.5, 2.5(2) постановления Правительства Москвы от 25 апреля 2006 г. № 273-ПП «О совершенствовании порядка установления ставок арендной платы за землю в городе Москве», либо на земельных участках, указанных в заявлении на присвоение статуса, в отношении которых изменена цель предоставления земельного участка с соответствующим расчетом арендной платы и (или) платы за изменение вида разрешенного использования.»

3.54. Приложение 3 к постановлению дополнить пунктом 1.1.7 в следующей редакции:

«1.1.7. Места приложения труда, назначение которого соответствует основному виду разрешенного использования: культурное развитие (за исключением парков культуры и отдыха, цирков и зверинцев).»

3.55. Таблицу 1 приложения 3 к постановлению изложить в редакции согласно приложению 1 к настоящему постановлению.

3.56. Пункты 96 – 99 таблицы 2 приложения 3 к постановлению изложить в редакции согласно приложению 2 к настоящему постановлению.

3.57. Пункты 100, 101, 102, 103 и 104 таблицы 2 приложения 3 к постановлению признать утратившими силу.

4. Нормы, предусмотренные абзацем пятым пункта 1.3.14, пунктом 1.3.16, абзацем вторым пункта 1.4, пунктами 1.6, 1.9, 1.9(2), 5.1(2) приложения 1 к постановлению, разделами 3 и 7, сноской 3 приложения 1 к Порядку присвоения, подтверждения и прекращения статуса инвестиционного проекта по созданию мест приложения

труда на территории города Москвы приложения 1 к постановлению, пунктами 3(6).4, 3.7(3), абзацами вторым, третьим и пятым пункта 3.11, абзацем третьим пункта 3.17, абзацем третьим пункта 3.20 приложения 2 к Порядку присвоения, подтверждения и прекращения статуса инвестиционного проекта по созданию мест приложения труда на территории города Москвы приложения 1 к постановлению, сноской 3 таблицы 1 приложения 3 к постановлению Правительства Москвы от 31 декабря 2019 г. № 1874-ПП «О мерах по реализации инвестиционных проектов по созданию мест приложения труда на территории города Москвы» (в редакции настоящего постановления), распространяются на отношения, возникшие в связи с заключением соглашений о реализации инвестиционного проекта по созданию мест приложения труда на территории города Москвы, предусматривающих создание мест приложения труда, одно или несколько из назначений которых соответствует основному виду разрешенного использования земельного участка – культурное развитие, с 19 ноября 2020 г.

5. Норма, предусмотренная пунктом 1.11 приложения 1 к постановлению Правительства Москвы от 31 декабря 2019 г. № 1874-ПП «О мерах по реализации инвестиционных проектов по созданию мест приложения труда на территории города Москвы» (в редакции настоящего постановления), распространяется на отношения, возникшие в связи с заключением соглашений о реализации инвестиционного проекта по созданию мест приложения труда на территории города Москвы и дополнительных соглашений к соглашениям о реализации инвестиционного проекта по созданию мест приложения труда на территории города Москвы, начиная с 14 января 2020 г.

6. Нормы, предусмотренные пунктом 1.11(1) приложения 1 к постановлению и пунктом 3.14 приложения 2 к Порядку присвоения, подтверждения и прекращения статуса инвестиционного проекта по созданию мест приложения труда на территории города Москвы приложения 1 к постановлению Правительства Москвы от 31 декабря 2019 г. № 1874-ПП «О мерах по реализации инвестиционных проектов по созданию мест приложения труда на территории города Москвы» (в редакции настоящего постановления), распространяются на отношения, возникшие в связи с заключением соглашений о реализации инвестиционного проекта по созданию мест приложения труда на территории города Москвы и дополнительных соглашений к соглашениям о реализации инвестиционного проекта по созданию мест приложения труда на территории города Москвы, начиная с 26 мая 2022 г.

7. Контроль за выполнением настоящего постановления возложить на заместителя Мэра Москвы в Правительстве Москвы по вопросам экономической политики и имущественно-земельных отношений Ефимова В.В.

Мэр Москвы **С.С.Собянин**

Приложение 1

к постановлению Правительства Москвы
от 19 февраля 2024 г. № 305-ПП

Внесение изменения в приложение 3 к постановлению Правительства Москвы от 31 декабря 2019 г. № 1874-ПП

Коэффициенты расположения создаваемого места приложения труда

№ п/п	Районы города, городские округа и поселения в городе Москве	Коэффициенты расположения создаваемого места приложения труда, назначение которого соответствует одному из следующих основных видов разрешенного использования земельного участка: деловое управление, обеспечение научной деятельности, объекты торговли (торговые центры, торгово-развлекательные центры (комплексы), развлечения (за исключением проведения азартных игр, азартных игр в игорных зонах), общественное питание (применяется также в отношении мест приложения труда, соответствующих нескольким основным видам разрешенного использования, один или несколько из которых относятся к указанным выше видам разрешенного использования)	Коэффициенты расположения создаваемого места приложения труда, назначение которого соответствует одному из следующих основных видов разрешенного использования земельного участка: социальное обслуживание (за исключением общежитий), бытовое обслуживание, здравоохранение (стационарное медицинское обслуживание)	Коэффициенты расположения создаваемого места приложения труда, предназначенного для размещения гостиниц	
1	2	3	4	5	
1	Арбат, Замоскворечье, Тверской, Якиманка	0 / 0,75 ¹	0,3	0,5	
2	Аэропорт, Беговой, Даниловский, Донской, Дорогомилово, Красносельский, Мещанский, Пресненский, Сокольники, Таганский, Хамовники, Хорошевский	0 / 0,7 ² / 0,75 ¹	0,3	0,5	

Таблица 1

Коэффициенты расположения создаваемого места приложения труда производственно- го назначения (за исключением скла- дов, складских пло- щадок)	Коэффициенты расположения создаваемого места приложения труда, предназначенного для оказания ком- плексных логистиче- ских услуг (за исклю- чением складских площадок)	Коэффициенты расположения создаваемого места приложения труда, назначение которого соответствует одному из следующих основ- ных видов разрешен- ного использования земельного участка: здравоохранение (амбулаторно-поли- клиническое обслу- живание), образова- ние и просвещение	Коэффициенты расположения создаваемого места приложения труда, назначение которого соответствует основ- ному виду разрешен- ного использования земельного участка: спорт	Коэффициенты расположения создаваемого места приложения труда, назначение которого соответствует основ- ному виду разрешен- ного использования земельного участка: культурное развитие (за исключением парков культуры и отдыха, цирков и зве- ринцев) ³
6	7	8	9	10
0	0	0,3	0,8	0,8
0 / 0,7 ²	0 / 0,7 ²	0,3	0,8	0,8

1	2	3	4	5	
3	Нагатино-Садовники, Соколиная Гора	0,7 / 0,75 ¹	0,3	0,5	
4	Алексеевский, Басманный, Гагаринский, Лефортово, Марьино Роща, Нижегородский, Печатники, Раменки, Савеловский, Южнопортовый	0 / 0,7 ²	0,3	0,5	
5	Академический, Алтуфьевский, Бабушкинский, Бескудниковский, Бибирево, Бирюлево Восточное, Бирюлево Западное, Богородское, Братеево, Бутырский, Вешняки, Внуково, Войковский, Восточное Измайлово, Восточное Дегунино, Восточный, Выхино-Жулебино, Головинский, Гольяново, Дмитровский, Западное Дегунино, Зюзино, Зябликово, Ивановское Измайлово, Капотня, Косино-Ухтомский, Крылатское, Кузьминки, Кунцево, Коньково, Коптево, Котловка, Крюково, Куркино,	0,7	0,3	0,5	

	6	7	8	9	10
	$0 / 0,7^2$	$0 / 0,7^2$	0,3	0,8	0,8
	$0 / 0,7^2$	$0 / 0,7^2$	0,3	0,8	0,8
	0,7	0,7	0,3	0,8	0,8

1	2	3	4	5	
	Левобережный, Лианозово, Ломоносовский, Лосиноостровский, Люблино, Марфино, Марьино, Матушкино, Метрогородок, Митино, Можайский, Молжаниновский, Москворечье-Сабурово, Нагатинский Затон, Нагорный, Некрасовка, Новогиреево, Новокосино, Ново-Переделкино, Обручевский, Орехово-Борисово Северное, Орехово-Борисово Южное, Останкинский, Отрадное, Очаково-Матвеевское, Перово, Покровское-Стрешнево, Преображенское, Проспект Вернадского, Ростокино, Рязанский, Савелки, Свиблово, Северное Бутово, Северное Измайлово, Северное Медведково, Северное Тушино, Северный, Силино, Солнцево, Сокол, Старое Крюково, Строгино, Теплый Стан, Текстильщики, Тимирязевский, Тропарево-Никулино, Фили-Давыдково, Филевский парк, Ховрино, Хорошево-Мневники, Царицыно, Черемушки Чертаново Центральное, Чертаново Северное, Чертаново Южное, Щукино, Южное Медведково,				

	6	7	8	9	10

1	2	3	4	5	
	Южное Бутово, Южное Тушино, Ясенево, Ярославский, поселение Внуковское, поселение Вороновское, поселение Воскресенское, поселение Десеновское, поселение Киевский, поселение Кленовское, поселение Кокошкино, поселение Краснопахорское, поселение Марушкинское, поселение Московский, поселение Мосрентген, поселение Михайлово-Ярцевское, поселение Новофедоровское, поселение Первомайское, поселение Роговское, поселение Рязановское, поселение Сосенское, поселение Филимонковское, поселение Шаповское, городской округ Троицк, городской округ Щербинка				

¹ Значение коэффициента 0,75 применяется при условии соответствия инвестиционного проекта критериям, установленным пунктом 1.4 приложения 3 к постановлению.

² Значение коэффициента 0 устанавливается внутри Третьего транспортного кольца, значение коэффициента 0,7 устанавливается за пределами внешних границ Третьего транспортного кольца.

³ Значение коэффициента 0,8 устанавливается начиная с 19 ноября 2020 г.

	6	7	8	9	10

Приложение 2

к постановлению Правительства Москвы
от 19 февраля 2024 г. № 305-ПП

Внесение изменений в приложение 3 к постановлению Правительства Москвы от 31 декабря 2019 г. № 1874-ПП

Коэффициенты расположения создаваемого места приложения труда

Таблица 2

№	Старая Москва	Коэффициенты расположения создаваемого места приложения труда, назначение которого соответствует одному из следующих основных видов разрешенного использования земельного участка: деловое управление, обеспечение научной деятельности, объекты торговли (торговые центры, торгово-развлекательные центры (комплексы), развлечения (за исключением проведения азартных игр, азартных игр в игорных зонах), общественное питание (применяется также в отношении мест приложения труда, соответствующих нескольким основным видам разрешенного использования, один или несколько из которых относятся к указанным выше видам разрешенного использования)	Коэффициенты расположения создаваемого места приложения труда производственного назначения (за исключением складов, складских площадок)
1	2	3	4
96	77:01:0004034	0,8	0,8
97	77:01:0004040	0,8	0,8
98	77:01:0004041	0,8	0,8
99	77:01:0004042	0,8	0,8

О мерах, направленных на реализацию Государственной программы города Москвы «Безопасный город»

Постановление Правительства Москвы от 20 февраля 2024 года № 308-ПП

В соответствии со статьей 9 Закона города Москвы от 22 ноября 2023 г. № 33 «О бюджете города Москвы на 2024 год и плановый период 2025 и 2026 годов» **Правительство Москвы постановляет:**

1. Предоставить в 2024 году субсидию юридическому лицу, указанному в приложении к настоящему постановлению, в рамках реализации Департаментом транспорта и развития дорожно-транспортной инфраструктуры города Москвы соответствующего мероприятия Государственной программы города Москвы «Безопасный город» за счет бюджетных ассигнований согласно приложению к настоящему постановлению.

2. Контроль за выполнением настоящего постановления возложить на заместителя Мэра Москвы в Правительстве Москвы, руководителя Департамента транспорта и развития дорожно-транспортной инфраструктуры города Москвы ЛиксUTOва М.С.

Мэр Москвы **С.С.Собянин**

Приложение к постановлению Правительства Москвы № 308-ПП от 20.02.2024 г. не подлежит опубликованию.

О мерах, направленных на реализацию Государственной программы города Москвы «Градостроительная политика»

Постановление Правительства Москвы от 20 февраля 2024 года № 309-ПП

В соответствии со статьей 9 Закона города Москвы от 22 ноября 2023 г. № 33 «О бюджете города Москвы на 2024 год и плановый период 2025 и 2026 годов», положениями об управлении государственными программами города Москвы, утвержденными постановлением Правительства Москвы от 4 марта 2011 г. № 56-ПП «Об утверждении Порядка разработки и реализации государственных программ города Москвы», **Правительство Москвы постановляет:**

1. Направить в 2024 году на реализацию Государственной программы города Москвы «Градостроительная политика» объемы бюджетных ассигнований согласно приложению к настоящему постановлению.

2. Контроль за выполнением настоящего постановления возложить на заместителя Мэра Москвы в Правительстве Москвы по вопросам градостроительной политики и строительства Бочкарева А.Ю.

Мэр Москвы **С.С.Собянин**

Приложение к постановлению Правительства Москвы № 309-ПП от 20.02.2024 г. не подлежит опубликованию.

О мерах, направленных на реализацию Государственной программы города Москвы «Развитие культурно-туристической среды и сохранение культурного наследия»

Постановление Правительства Москвы от 20 февраля 2024 года № 310-ПП

В соответствии со статьей 9 Закона города Москвы от 22 ноября 2023 г. № 33 «О бюджете города Москвы на 2024 год и плановый период 2025 и 2026 годов» **Правительство Москвы постановляет:**

1. Предоставить в 2024 году грант юридическому лицу, указанному в приложении к настоящему постановлению, в рамках реализации Департаментом культуры города Москвы соответствующего мероприятия Государственной программы города Москвы «Развитие культурно-туристической среды и сохранение культурного наследия» за счет бюджетных ассигнований согласно приложению к настоящему постановлению.

2. Контроль за выполнением настоящего постановления возложить на заместителя Мэра Москвы в Правительстве Москвы – руководителя Аппарата Мэра и Правительства Москвы Сергунину Н.А.

Мэр Москвы **С.С.Собянин**

Приложение к постановлению Правительства Москвы № 310-ПП от 20.02.2024 г. не подлежит опубликованию.

О внесении изменений в постановление Правительства Москвы от 30 декабря 2008 г. № 1229-ПП

Постановление Правительства Москвы от 20 февраля 2024 года № 311-ПП

В соответствии с Законом города Москвы от 8 июля 2009 г. № 25 «О правовых актах города Москвы» **Правительство Москвы постановляет:**

1. Внести изменения в постановление Правительства Москвы от 30 декабря 2008 г. № 1229-ПП «Об авансовых платежах по государственным контрактам (контрактам) на поставку товаров, выполнение работ, оказание услуг» (в редакции постановлений Правительства Москвы от 9 марта 2010 г. № 195-ПП, от 30 марта 2010 г. № 242-ПП, от 21 сентября 2010 г. № 827-ПП, от 12 апреля 2011 г. № 139-ПП, от 20 апреля 2012 г. № 155-ПП, от 17 августа 2012 г. № 411-ПП, от 30 декабря 2014 г. № 836-ПП, от 2 марта 2015 г. № 87-ПП, от 22 сентября 2015 г. № 603-ПП, от 13 октября 2015 г. № 663-ПП, от 15 декабря 2015 г. № 886-ПП, от 30 августа 2016 г. № 536-ПП, от 28 марта 2017 г. № 124-ПП, от 11 апреля 2017 г. № 182-ПП, от

14 ноября 2017 г. № 864-ПП, от 25 декабря 2017 г. № 1074-ПП, от 5 февраля 2020 г. № 79-ПП, от 28 июля 2020 г. № 1103-ПП, от 15 марта 2022 г. № 356-ПП, от 12 апреля 2022 г. № 581-ПП, от 19 апреля 2022 г. № 594-ПП, от 29 декабря 2022 г. № 3045-ПП, от 10 марта 2023 г. № 359-ПП, от 18 июля 2023 г. № 1352-ПП), заменив в пунктах 1(3), 1(4) и 1(5) постановления слова «в 2022 и 2023 годах» словами «в 2022–2024 годах».

2. Контроль за выполнением настоящего постановления возложить на заместителя Мэра Москвы в Правительстве Москвы по вопросам экономической политики и имущественно-земельных отношений Ефимова В.В. и министра Правительства Москвы, руководителя Департамента финансов города Москвы Зяббарову Е.Ю.

Мэр Москвы **С.С.Собянин**

О внесении изменений в постановление Правительства Москвы от 12 декабря 2012 г. № 712-ПП

Постановление Правительства Москвы от 20 февраля 2024 года № 312-ПП

В соответствии с Законом города Москвы от 8 июля 2009 г. № 25 «О правовых актах города Москвы» и в целях реализации государственной политики города Москвы в сфере наружной рекламы **Правительство Москвы постановляет:**

1. Внести изменения в постановление Правительства Москвы от 12 декабря 2012 г. № 712-ПП «Об утверждении Правил установки и эксплуатации рекламных конструкций» (в редакции постановлений Правительства Москвы от 13 февраля 2013 г. № 66-ПП, от 11 июня 2013 г. № 373-ПП, от 25 декабря 2013 г. № 902-ПП, от 18 февраля 2014 г. № 67-ПП, от 27 августа 2014 г. № 494-ПП, от 11 ноября 2014 г. № 651-ПП, от 14 июля 2015 г. № 434-ПП, от 3 ноября 2015 г. № 725-ПП, от 15 июня 2016 г. № 332-ПП, от 28 июня 2016 г. № 358-ПП, от 2 декабря 2016 г. № 809-ПП, от 7 марта 2017 г. № 95-ПП, от 14 июня 2017 г. № 366-ПП, от 12 декабря 2017 г. № 1001-ПП, от 20 февраля 2018 г.

№ 98-ПП, от 13 марта 2018 г. № 182-ПП, от 15 мая 2018 г. № 443-ПП, от 18 декабря 2018 г. № 1584-ПП, от 21 мая 2019 г. № 535-ПП, от 27 августа 2019 г. № 1099-ПП, от 17 декабря 2019 г. № 1713-ПП, от 19 ноября 2020 г. № 2018-ПП, от 17 августа 2021 г. № 1274-ПП, от 7 декабря 2021 г. № 1927-ПП, от 2 мая 2023 г. № 755-ПП, от 23 мая 2023 г. № 828-ПП, от 5 сентября 2023 г. № 1694-ПП, от 13 февраля 2024 г. № 265-ПП), изложив пункты 3 и 8 приложения к Правилам приложения 1 к постановлению в редакции согласно приложению к настоящему постановлению.

2. Контроль за выполнением настоящего постановления возложить на заместителя Мэра Москвы в Правительстве Москвы по вопросам региональной безопасности и информационной политики Горбенко А.Н.

Мэр Москвы **С.С.Собянин**

Приложение

к постановлению Правительства Москвы от 20 февраля 2024 г. № 312-ПП

Внесение изменений в приложение к Правилам приложения 1 к постановлению Правительства Москвы от 12 декабря 2012 г. № 712-ПП

Допустимые типы рекламных конструкций, размещаемых на территориях соответствующих зон

№ п/п	Номер зоны, территория для размещения рекламных конструкций	Допустимые типы рекламных конструкций
1	2	3
3	Зона 3. Территории охранных зон объектов культурного наследия, за исключением зон 1, 2, 4, территорий Фролова переулка, д. 2 (Мясницкая ул., д. 23), ул. Русаковской, д. 31, Семеновской пл., д.4, ул. Таганской, д. 58, стр. 12, ул. Косыгина, влд. 28, соор. 39, Цветного бульвара, д.2, проспекта Мира, д.102, корп.1, Триумфальной пл., д.2, стр.1, ул. Поварской, д.33, стр.1. Размещение конструкций возможно при условии сохранения историко-градостроительной среды при условии согласования с Департаментом культурного наследия города Москвы	Рекламные конструкции на нестационарных торговых объектах вида «Киоск». Рекламные конструкции на остановочных пунктах наземного городского транспорта общего пользования. Сити-форматы. Тумбы. Рекламные конструкции на общественных туалетах нестационарного типа. Указатели с рекламным модулем. Афишные стенды. Рекламные конструкции на пунктах проката велосипедов Сити-борды (территории Выставки достижений народного хозяйства и особо охраняемой природной территории «Природно-исторический парк «Останкино»)

№ п/п	Номер зоны, территория для размещения рекламных конструкций	Допустимые типы рекламных конструкций
1	2	3
8	Зона 8. Территории ул. Большая Якиманка, ул. Новый Арбат, Арбатской площади, площади Арбатские Ворота, проспекта Академика Сахарова, Пресненской набережной, 1-го Красногвардейского проезда, Выставочного переулка, ул. Трубецкой, Zubовского бульвара, д. 4, стр. 1, Краснопресненской набережной, д. 14, Фролова переулка, д. 2 (Мясницкая ул., д. 23), Садовой-Самотёчной ул., д.1, Триумфальной пл., д.2, стр.1 (за исключением объектов культурного наследия, выявленных объектов культурного наследия, зон 2, 3), ул. Поварской, д. 33, стр. 1 (при условии выполнения требований законодательства в области охраны объектов культурного наследия)	Рекламные конструкции на нестационарных торговых объектах вида «Киоск». Рекламные конструкции на остановочных пунктах наземного городского транспорта общего пользования. Сити-форматы. Тумбы. Рекламные конструкции на общественных туалетах нестационарного типа. Сити-борды. Афишные стенды. Указатели с рекламным модулем. Медиафасады. Рекламные конструкции на пунктах проката велоспорта. Уникальные (нестандартные) рекламные конструкции, выполненные по индивидуальным проектам

О внесении изменений в постановление Правительства Москвы от 27 декабря 2022 г. № 3036-ПП

Постановление Правительства Москвы от 20 февраля 2024 года № 313-ПП

В соответствии с Законом города Москвы от 8 июля 2009 г. № 25 «О правовых актах города Москвы» **Правительство Москвы постановляет:**

1. Внести изменения в постановление Правительства Москвы от 27 декабря 2022 г. № 3036-ПП «О реализации проекта «Электронный дом»:

1.1. Пункт 3.2.1 приложения к постановлению изложить в следующей редакции:

«3.2.1. Об определении лица из числа собственников помещений в многоквартирном доме или иных лиц, по инициативе которых созывается общее собрание собственников помещений в многоквартирном доме, уполномоченного от имени собственников помещений в многоквартирном доме на использование информационной системы Проекта при проведении общих собраний собственников в форме заочного голосования (далее – администратор общего собрания).».

1.2. Пункт 3.5.5.1 приложения к постановлению изложить в следующей редакции:

«3.5.5.1. В отношении юридического лица: наименование (фирменное наименование), организационно-правовая форма, местонахождение, почтовый адрес, адрес электронной почты, номер контактного телефона, официальный сайт в информационно-телекоммуникационной сети Интернет, должность и реквизиты документа о назначении (избрании) на должность.».

1.3. В пункте 3.11 приложения к постановлению слово «(однократно)» исключить.

2. Контроль за выполнением настоящего постановления возложить на заместителя Мэра Москвы в Правительстве Москвы – руководителя Аппарата Мэра и Правительства Москвы Сергунину Н.А.

Мэр Москвы **С.С.Собянин**

О внесении изменений в постановление Правительства Москвы от 19 декабря 2023 г. № 2568-ПП

Постановление Правительства Москвы от 20 февраля 2024 года № 315-ПП

В соответствии с Законом города Москвы от 8 июля 2009 г. № 25 «О правовых актах города Москвы» **Правительство Москвы постановляет:**

1. Внести изменения в постановление Правительства Москвы от 19 декабря 2023 г. № 2568-ПП «О комплексном развитии незастроенной территории города Москвы, расположенной по адресу: г. Москва, ТПУ «Минская» (Старовольнская ул.)»:

1.1. Пункт 4.2 приложения 1 к постановлению изложить в следующей редакции:

«4.2. Заключить с Правительством Москвы соглашение о перечислении в бюджет города Москвы денежных средств в счет компенсации в полном объеме потребности в объектах социального назначения, возникающей при строительстве объектов жилого назначения в границах комплексного развития незастроенной территории города Москвы, расположенной по адресу: г. Москва, ТПУ «Минская» (Старовольнская ул.)».

1.2. Пункт 4.3 приложения 1 к постановлению признать утратившим силу.

2. Контроль за выполнением настоящего постановления возложить на заместителя Мэра Москвы в Правительстве Москвы по вопросам экономической политики и имущественно-земельных отношений Ефимова В.В.

Мэр Москвы **С.С.Собянин**

Об осуществлении единовременных выплат за успешные результаты по созданию дополнительных условий повышения качества подготовки к государственной итоговой аттестации

Постановление Правительства Москвы от 20 февраля 2024 года № 320-ПП

В целях стимулирования педагогических работников, участвующих в создании дополнительных условий повышения качества подготовки к государственной итоговой аттестации обучающихся 11-х классов, **Правительство Москвы постановляет:**

1. Осуществлять педагогическим работникам, участвующим в создании дополнительных условий повышения качества подготовки к государственной итоговой аттестации, единовременные выплаты за успешные результаты по созданию дополнительных условий повышения качества подготовки к государственной итоговой аттестации (далее – единовременные выплаты) по итогам осуществляемого Департаментом образования и науки города Москвы отбора.

2. Установить, что:

2.1. Порядок проведения отбора для осуществления единовременных выплат, включая требования к кандидатам, и размеры единовременных выплат утверждаются Департаментом образования и науки города Москвы.

2.2. Единовременные выплаты осуществляются ежегодно не позднее 31 августа.

3. Финансовое обеспечение единовременных выплат осуществляется за счет бюджетных ассигнований, предусмотренных Департаменту образования и науки города Москвы законом города Москвы о бюджете города Москвы на очередной финансовый год и плановый период на указанные цели.

4. Признать утратившим силу постановление Правительства Москвы от 31 января 2023 г. № 151-ПП «Об осуществлении единовременных выплат за успешные результаты реализации в 2023 году пилотного проекта по созданию дополнительных условий повышения качества подготовки к государственной итоговой аттестации».

5. Контроль за выполнением настоящего постановления возложить на заместителя Мэра Москвы в Правительстве Москвы по вопросам социального развития Ракова А.В.

Мэр Москвы **С.С.Собянин**

О внесении изменения в постановление Правительства Москвы от 28 марта 2017 г. № 120-ПП

Постановление Правительства Москвы от 21 февраля 2024 года № 325-ПП

В соответствии с Градостроительным кодексом Российской Федерации, Законом города Москвы от 25 июня 2008 г. № 28 «Градостроительный кодекс города Москвы», постановлениями Правительства Москвы от 7 апреля 2009 г. № 270-ПП «О создании Городской комиссии по вопросам градостроительства, землепользования и застройки при Правительстве Москвы и об утверждении положений о Городской и окружной комиссиях по вопросам градостроительства, землепользования и застройки при Правительстве Москвы», от 22 марта 2022 г. № 438-ПП «О реализации положений пункта 2 статьи 7 Федерального закона от 14 марта 2022 г. № 58-ФЗ «О внесении изменений в отдельные законодательные акты Российской Федерации» **Правительство Москвы постановляет:**

1. Внести изменение в постановление Правительства Москвы от 28 марта 2017 г. № 120-ПП «Об утверждении правил землепользования и застройки города Москвы», изложив подраздел «Пункт 29» раздела 2 книги 3 территориальной части правил землепользования и застройки приложения к постановлению в редакции согласно приложению к настоящему постановлению.

2. Контроль за выполнением настоящего постановления возложить на заместителя Мэра Москвы в Правительстве Москвы по вопросам градостроительной политики и строительства Бочкарева А.Ю.

Мэр Москвы **С.С.Собянин**

Приложение

к постановлению Правительства Москвы от 21 февраля 2024 г. № 325-ПП

Внесение изменения в приложение к постановлению Правительства Москвы от 28 марта 2017 г. № 120-ПП

Книга 3
Северный административный округ города Москвы

Пункт 29

Территориальная зона		10517884
Основные виды разрешенного использования	3.3. Бытовое обслуживание. 3.4.1. Амбулаторно-поликлиническое обслуживание. 3.5.1. Дошкольное, начальное и среднее общее образование. 3.6.1. Объекты культурно-досуговой деятельности. 3.8.1. Государственное управление. 4.2. Объекты торговли (торговые центры, торгово-развлекательные центры (комплексы)). 4.10. Выставочно-ярмарочная деятельность. 5.1.2. Обеспечение занятий спортом в помещениях	
Условно разрешенные виды использования		
Вспомогательные виды		
Максимальный процент застройки (%)	Не установлен	
Высота застройки (м)	Не установлена	
Плотность застройки (тыс.кв.м/га)	Не установлена	
Минимальные и (или) максимальные размеры земельных участков (га)		
Иные показатели	Суммарная поэтажная площадь объекта в габаритах наружных стен – 11 560 кв.м	

О внесении изменения в постановление Правительства Москвы от 28 марта 2017 г. № 120-ПП

Постановление Правительства Москвы от 21 февраля 2024 года № 329-ПП

В соответствии с Градостроительным кодексом Российской Федерации, Законом города Москвы от 25 июня 2008 г. № 28 «Градостроительный кодекс города Москвы», постановлениями Правительства Москвы от 7 апреля 2009 г. № 270-ПП «О создании Городской комиссии по вопросам градостроительства, землепользования и застройки при Правительстве Москвы и об утверждении положений о Городской и окружной комиссиях по вопросам градостроительства, землепользования и застройки при Правительстве Москвы», от 22 марта 2022 г. № 438-ПП «О реализации положений пункта 2 статьи 7 Федерального закона от 14 марта 2022 г. № 58-ФЗ «О внесении изменений в отдельные законодательные акты Российской Федерации» **Правительство Москвы постановляет:**

1. Внести изменение в постановление Правительства Москвы от 28 марта 2017 г. № 120-ПП «Об утверждении правил землепользования и застройки города Москвы», изложив подраздел «Пункт 660» раздела 2 книги 3 территориальной части правил землепользования и застройки приложения к постановлению в редакции согласно приложению к настоящему постановлению.

2. Контроль за выполнением настоящего постановления возложить на заместителя Мэра Москвы в Правительстве Москвы по вопросам градостроительной политики и строительства Бочкарева А.Ю.

Мэр Москвы **С.С.Собянин**

Приложение

к постановлению Правительства Москвы от 21 февраля 2024 г. № 329-ПП

Внесение изменения в приложение к постановлению Правительства Москвы от 28 марта 2017 г. № 120-ПП

Книга 3
Северный административный округ города Москвы

Пункт 660

Территориальная зона		213212660
Основные виды разрешенного использования	3.6.1. Объекты культурно-досуговой деятельности. 4.1. Деловое управление. 4.2. Объекты торговли (торговые центры, торгово-развлекательные центры (комплексы)). 4.6. Общественное питание. 4.9. Служебные гаражи	
Условно разрешенные виды использования		
Вспомогательные виды		
Максимальный процент застройки (%)	Не установлен	
Высота застройки (м)	Не установлена	
Плотность застройки (тыс. кв. м/га)	Не установлена	
Минимальные и (или) максимальные размеры земельных участков (га)		
Иные показатели	Суммарная поэтажная площадь объекта в габаритах наружных стен – 130 000 кв. м, в том числе: – многофункциональный общественный комплекс – 120 000 кв. м; – центр современного искусства – 10 000 кв. м	

О внесении изменения в постановление Правительства Москвы от 28 марта 2017 г. № 120-ПП

Постановление Правительства Москвы от 21 февраля 2024 г. № 340-ПП

В соответствии с Градостроительным кодексом Российской Федерации, Законом города Москвы от 25 июня 2008 г. № 28 «Градостроительный кодекс города Москвы», постановлениями Правительства Москвы от 7 апреля 2009 г. № 270-ПП «О создании Городской комиссии по вопросам градостроительства, землепользования и застройки при Правительстве Москвы и об утверждении положений о Городской и окружной комиссиях по вопросам градостроительства, землепользования и застройки при Правительстве Москвы», от 22 марта 2022 г. № 438-ПП «О реализации положений пункта 2 статьи 7 Федерального закона от 14 марта 2022 г. № 58-ФЗ «О внесении изменений в отдельные законодательные акты Российской Федерации» **Правительство Москвы постановляет:**

1. Внести изменение в постановление Правительства Москвы от 28 марта 2017 г. № 120-ПП «Об утверждении правил землепользования и застройки города Москвы», изложив подраздел «Пункт 658» раздела 2 книги 2 территориальной части правил землепользования и застройки приложения к постановлению в редакции согласно приложению к настоящему постановлению.

2. Контроль за выполнением настоящего постановления возложить на заместителя Мэра Москвы в Правительстве Москвы по вопросам градостроительной политики и строительства Бочкарева А.Ю.

Мэр Москвы **С.С.Собянин**

Приложение

к постановлению Правительства Москвы от 21 февраля 2024 г. № 340-ПП

Внесение изменения в приложение к постановлению Правительства Москвы от 28 марта 2017 г. № 120-ПП

Книга 2

Центральный административный округ города Москвы

Пункт 658

Территориальная зона	2033297
Основные виды разрешенного использования	3.7.1. Осуществление религиозных обрядов. 3.7.2. Религиозное управление и образование. 4.4. Магазины. 4.6. Общественное питание. 12.0.2. Благоустройство территории
Условно разрешенные виды использования	Не установлены
Вспомогательные виды	
Максимальный процент застройки (%)	В границах регламентного участка 2(4)2: 55. В границах регламентного участка 2(4)3: 75
Высота застройки (м)	Для части земельного участка, находящегося в границах регламентного участка 2(4)2: 11,9/167,55. Для части земельного участка, находящегося в границах регламентного участка 2(4)3: – 2 плюс цокольный плюс эксплуатируемый чердак; – дом прихода – 10,5/166,35; – колокольня – 23/178,85
Плотность застройки (тыс.кв.м/га)	Плотность застройки (на основании расчетов ТАМП-4): – для части земельного участка, находящегося в границах регламентного участка 2(4)2: 14; – для части земельного участка, находящегося в границах регламентного участка 2(4)3: 20
Минимальные и (или) максимальные размеры земельных участков (га)	
Иные показатели	

О внесении изменений в постановление Правительства Москвы от 26 сентября 2017 г. № 708-ПП

Постановление Правительства Москвы от 21 февраля 2024 года № 341-ПП

В соответствии с постановлением Правительства Москвы от 1 августа 2017 г. № 497-ПП «О Программе реновации жилищного фонда в городе Москве» **Правительство Москвы постановляет:**

1. Внести изменения в постановление Правительства Москвы от 26 сентября 2017 г. № 708-ПП «Об утверждении адресных перечней кварталов (территорий), в границах которых расположены существующие или подлежащие образованию земельные участки, предназначенные для проектирования и строительства «стартовых» многоквартирных домов, обеспечивающих «волновое переселение» граждан, и иных объектов в целях реализации Программы реновации жилищного фонда в городе Москве, а также многоквартирных домов, обеспечивающих реализацию иных обязательств Правительства Москвы по предоставлению жилых помещений гражданам» (в редакции постановлений Правительства Москвы от 7 декабря 2017 г. № 972-ПП, от 10 апреля 2018 г. № 281-ПП, от 29 августа 2018 г. № 995-ПП, от 24 октября 2018 г. № 1291-ПП, от 6 ноября 2018 г. № 1362-ПП, от 27 ноября 2018 г. № 1424-ПП, от 18 декабря 2018 г. № 1579-ПП, от 13 февраля 2019 г. № 69-ПП, от 19 марта 2019 г. № 207-ПП, от 2 июля 2019 г. № 744-ПП, от 23 июля 2019 г. № 906-ПП,

от 20 августа 2019 г. № 1062-ПП, от 3 сентября 2019 г. № 1129-ПП, от 12 ноября 2019 г. № 1482-ПП, от 17 декабря 2019 г. № 1707-ПП, от 15 июля 2020 г. № 958-ПП, от 18 августа 2020 г. № 1299-ПП, от 10 ноября 2020 г. № 1925-ПП, от 2 февраля 2021 г. № 76-ПП, от 6 апреля 2021 г. № 402-ПП, от 27 мая 2021 г. № 687-ПП, от 14 сентября 2021 г. № 1421-ПП, от 19 октября 2021 г. № 1638-ПП, от 7 декабря 2021 г. № 1910-ПП, от 14 декабря 2021 г. № 1986-ПП, от 1 марта 2022 г. № 258-ПП, от 8 июня 2022 г. № 1046-ПП, от 31 августа 2022 г. № 1908-ПП, от 6 декабря 2022 г. № 2700-ПП, от 8 февраля 2023 г. № 194-ПП, от 2 мая 2023 г. № 786-ПП, от 18 августа 2023 г. № 1565-ПП, от 14 ноября 2023 г. № 2177-ПП, от 29 ноября 2023 г. № 2330-ПП, от 19 декабря 2023 г. № 2574-ПП), дополнив приложение 1 к постановлению пунктами 3.367–3.378 в редакции согласно приложению к настоящему постановлению.

2. Контроль за выполнением настоящего постановления возложить на заместителя Мэра Москвы в Правительстве Москвы по вопросам градостроительной политики и строительства Бочкарева А.Ю.

Мэр Москвы **С.С.Собянин**

Приложение

к постановлению Правительства Москвы от 21 февраля 2024 г. № 341-ПП

Внесение изменений в приложение 1 к постановлению Правительства Москвы от 26 сентября 2017 г. № 708-ПП

Адресный перечень кварталов (территорий), в границах которых расположены существующие или подлежащие образованию земельные участки, предназначенные для проектирования и строительства «стартовых» многоквартирных домов, обеспечивающих «волновое переселение» граждан в целях реализации Программы реновации жилищного фонда в городе Москве

3. Адресный перечень кварталов (территорий), в границах которых планируется осуществить проектирование и строительство «стартовых» многоквартирных домов для обеспечения «волнового переселения» граждан после 1 января 2022 г.

№ п/п	Административный округ города Москвы	Районы и поселения города Москвы	Адрес или адресный ориентир
1	2	3	4
3.367	Центральный	Пресненский	2-я Черногрязская ул., вл. 11/15
3.368	Центральный	Пресненский	Шелепихинская наб., вл. 26
3.369	Северный	Головинский	Онежская ул., вл. 6

№ п/п	Административный округ города Москвы	Районы и поселения города Москвы	Адрес или адресный ориентир
1	2	3	4
3.370	Северный	Коптево	Коптевская ул., вл. 34, корп. 2
3.371	Северо-Восточный	Лосиноостровский	Изумрудная ул., вл. 48
3.372	Северо-Восточный	Лосиноостровский	Лётчика Бабушкина ул., вл. 36-38
3.373	Северо-Восточный	Останкинский	Большая Марьинская ул., вл. 8-10
3.374	Северо-Восточный	Останкинский	Бочкова ул., вл. 7
3.375	Восточный	Измайлово	9-я Парковая ул., вл. 52, корп. 1
3.376	Восточный	Преображенское	Знаменская ул., вл. 10
3.377	Юго-Восточный	Текстильщики	Артюхиной ул., вл. 21-27
3.378	Юго-Западный	Зюзино	Керченская ул., вл. 10

О внесении изменения в постановление Правительства Москвы от 28 марта 2017 г. № 120-ПП

Постановление Правительства Москвы от 22 февраля 2024 года № 344-ПП

В соответствии с Градостроительным кодексом Российской Федерации, Законом города Москвы от 25 июня 2008 г. № 28 «Градостроительный кодекс города Москвы», постановлениями Правительства Москвы от 7 апреля 2009 г. № 270-ПП «О создании Городской комиссии по вопросам градостроительства, землепользования и застройки при Правительстве Москвы и об утверждении положений о Городской и окружной комиссиях по вопросам градостроительства, землепользования и застройки при Правительстве Москвы», от 22 марта 2022 г. № 438-ПП «О реализации положений пункта 2 статьи 7 Федерального закона от 14 марта 2022 г. № 58-ФЗ «О внесении изменений в отдельные законодательные акты Российской Федерации» **Правительство Москвы постановляет:**

1. Внести изменение в постановление Правительства Москвы от 28 марта 2017 г. № 120-ПП «Об утверждении правил землепользования и застройки города Москвы», изложив подраздел «Пункт 1190» раздела 2 книги 2 территориальной части правил землепользования и застройки приложения к постановлению в редакции согласно приложению к настоящему постановлению.

2. Контроль за выполнением настоящего постановления возложить на заместителя Мэра Москвы в Правительстве Москвы по вопросам градостроительной политики и строительства Бочкарева А.Ю.

Мэр Москвы **С.С.Собянин**

Приложение

к постановлению Правительства Москвы
от 22 февраля 2024 г. № 344-ПП

**Внесение изменения в приложение к постановлению Правительства Москвы
от 28 марта 2017 г. № 120-ПП**


Книга 2

Центральный административный округ города Москвы

Пункт 1190

Территориальная зона		181223134
Основные виды разрешенного использования	2.5. Среднеэтажная жилая застройка. 2.7.1. Хранение автотранспорта. 3.3. Бытовое обслуживание. 4.1. Деловое управление. 4.4. Магазины. 4.6. Общественное питание. 4.9. Служебные гаражи	
Условно разрешенные виды использования		
Вспомогательные виды		
Максимальный процент застройки (%)	Не установлен	
Высота застройки (м)	Не установлена	
Плотность застройки (тыс.кв.м/га)	Не установлена	
Минимальные и (или) максимальные размеры земельных участков (га)		
Иные показатели	Суммарная поэтажная площадь объекта в габаритах наружных стен – 4 736 кв.м, из них: – жилая площадь – 3 376 кв.м; – нежилая площадь – 1 360 кв.м	

Распоряжения Правительства Москвы



Об оказании единовременной материальной помощи в связи с 35-й годовщиной вывода ограниченного контингента советских войск из Афганистана

Распоряжение Правительства Москвы от 14 февраля 2024 года № 93-РП

В связи с 35-й годовщиной вывода ограниченного контингента советских войск из Афганистана:

1. Выплатить в 2024 году следующим категориям лиц из числа имеющих место жительства в городе Москве единовременную материальную помощь:

1.1. В размере 10 000 рублей:

1.1.1. Инвалидам боевых действий, ставшим инвалидами вследствие ранения, контузии, увечья или заболевания, полученных при исполнении обязанностей военной службы или служебных обязанностей в период боевых действий в Афганистане.

1.1.2. Ветеранам боевых действий из числа лиц, указанных в подпункте 1 пункта 1 статьи 3 Федерального закона от 12 января 1995 г. № 5-ФЗ «О ветеранах» и принимавших участие в боевых действиях в Афганистане.

1.1.3. Ветеранам боевых действий из числа лиц, указанных в подпунктах 3, 4 пункта 1 статьи 3 Федерального закона от 12 января 1995 г. № 5-ФЗ «О ветеранах».

1.2. В размере 6 000 рублей:

1.2.1. Ветеранам боевых действий из числа лиц, указанных в подпункте 5 пункта 1 статьи 3 Федерального закона от 12 января 1995 г. № 5-ФЗ «О ветеранах».

1.2.2. Ветеранам боевых действий из числа лиц, указанных в подпункте 6 пункта 1 статьи 3 Федерального закона от 12 января 1995 г. № 5-ФЗ «О ветеранах».

1.3. В размере 4 000 рублей – каждому указанному в статье 21 Федерального закона от 12 января 1995 г. № 5-ФЗ «О ветеранах» члену семьи погибшего (умершего) инвалида боевых действий, ветерана боевых действий из числа лиц, указанных в пунктах 1.1, 1.2 настоящего распоряжения.

2. Лицам, имеющим право на единовременную материальную помощь одновременно по нескольким основаниям, производится одна выплата, предусмотренная пунктами 1.1 – 1.3 настоящего распоряжения, наибольшая по размеру.

3. Контроль за выполнением настоящего распоряжения возложить на заместителя Мэра Москвы в Правительстве Москвы по вопросам социального развития Ракову А.В.

Мэр Москвы **С.С.Собянин**

О присвоении статуса инвестиционного проекта по созданию мест приложения труда на территории города Москвы

Распоряжение Правительства Москвы от 14 февраля 2024 года № 95-РП

В соответствии с постановлением Правительства Москвы от 31 декабря 2019 г. № 1874-ПП «О мерах по реализации инвестиционных проектов по созданию мест приложения труда на территории города Москвы», на основании решения Межведомственной комиссии по вопросам реализации инвестиционных проектов по созданию мест приложения труда на территории города Москвы (протокол от 1 февраля 2024 г. № 38):

1. Присвоить статус инвестиционного проекта по созданию мест приложения труда на территории города Москвы инвестиционному проекту, предусматривающему строительство административно-делового комплекса (с назначением «деловое управление», «объекты торговли (торговые центры, торгово-развлекательные центры (комплексы)», «общественное питание») общей площадью не менее 85 550 кв.м с использованием недвижимого имущества (приложение).

2. Предоставить инвестору – ОБЩЕСТВУ С ОГРАНИЧЕННОЙ ОТВЕТСТВЕННОСТЬЮ «СПЕЦИАЛИЗИРОВАННЫЙ ЗАСТРОЙЩИК «Л2-ДЕВЕЛОПМЕНТ» (основной государственный регистрационный номер записи о государственной регистрации юридического лица в едином государственном реестре юридических лиц 1207700473716), реализующему инвестиционный проект, предусмотренный пунктом 1 настоящего распоряжения:

2.1. Отсрочку на 5 лет с даты подписания соглашения о реализации инвестиционного проекта по созданию

мест приложения труда на территории города Москвы по внесению части платежа по арендной плате за первый год срока аренды земельного участка с кадастровым номером 77:08:0012002:1932, используемого для строительства одного или нескольких многоквартирных жилых зданий, расположенного по адресу: Российская Федерация, город Москва, внутригородская территория муниципальный округ Хорошево-Мневники, проезд 3-й Силикатный, в размере, не превышающем размер льготы (пункт 2.2 настоящего распоряжения).

2.2. Льготу по арендной плате за первый год срока аренды земельного участка с кадастровым номером 77:08:0012002:1932, используемого для строительства одного или нескольких многоквартирных жилых зданий, рассчитываемой в соответствии с пунктом 3.2.1 постановления Правительства Москвы от 25 апреля 2006 г. № 273-ПП «О совершенствовании порядка установления ставок арендной платы за землю в городе Москве».

3. Контроль за выполнением настоящего распоряжения возложить на заместителя Мэра Москвы в Правительстве Москвы по вопросам экономической политики и имущественно-земельных отношений Ефимова В.В.

Мэр Москвы **С.С.Собянин**

Приложение

к распоряжению Правительства Москвы от 14 февраля 2024 г. № 95-РП

Перечень недвижимого имущества, используемого в ходе реализации инвестиционного проекта по созданию мест приложения труда на территории города Москвы, предусматривающего строительство административно-делового комплекса (с назначением «деловое управление», «объекты торговли (торговые центры, торгово-развлекательные центры (комплексы)», «общественное питание») общей площадью не менее 85 550 кв.м

№ п/п	Адрес недвижимого имущества	Вид недвижимого имущества	Кадастровый (условный) номер недвижимого имущества	Правообладатель недвижимого имущества, основной государственный регистрационный номер
1	2	3	4	5
1	Российская Федерация, город Москва, внутригородская территория муниципальный округ Хорошево-Мневники, проезд 3-й Силикатный, земельный участок 10/12	Земельный участок	77:08:0012002:1929	ОБЩЕСТВО С ОГРАНИЧЕННОЙ ОТВЕТСТВЕННОСТЬЮ «СПЕЦИАЛИЗИРОВАННЫЙ ЗАСТРОЙЩИК «Л2-ДЕВЕЛОПМЕНТ» 1207700473716
2	Российская Федерация, город Москва, внутригородская территория муниципальный округ Хорошево-Мневники, проезд 3-й Силикатный, земельный участок 10/2	Земельный участок	77:08:0012002:1931	-.

Договоры и соглашения города Москвы



О внесении изменений в отдельные правовые акты сторон социального партнерства и отдельные правовые акты города Москвы в части совершенствования системы социального партнерства в городе Москве

Решение Московской трехсторонней комиссии по регулированию социально-трудовых отношений от 19 декабря 2023 года

№ 77-1552

20.02.2024

В связи с продолжающейся работой по внесению изменений в трудовое законодательство Российской Федерации

Московская трехсторонняя комиссия решила:

1. Вопрос «О внесении изменений в отдельные правовые акты сторон социального партнерства и отдельные правовые акты города Москвы в части совершенствования системы социального партнерства в городе Москве» снять с рассмотрения Московской трехсторонней комиссией по регулированию социально-трудовых отношений в 2023 году.

2. Продолжить работу по подготовке проектов документов по вопросу «О внесении изменений в отдельные правовые акты сторон социального партнерства и отдельные правовые акты города Москвы в части совершенствования системы социального партнерства в городе Москве».

3. Вернуться к рассмотрению вопроса в рамках работы Московской трехсторонней комиссии по регулированию социально-трудовых отношений в 2024 году.

Мэр Москвы

Исполняющий обязанности
Председателя Московской
Федерации профсоюзов

Председатель
Московской
Конфедерации
промышленников
и предпринимателей
(работодателей)

С.С.Собянин

Ю.К.Павлов

Е.В.Панина

Распоряжения Департамента городского имущества города Москвы



О внесении изменений в распоряжение Департамента от 29 ноября 2018 г. № 40557

Распоряжение Департамента городского имущества города Москвы от 13 февраля 2024 года № 12149

В целях реализации положений федеральных законов от 13 июля 2015 г. № 218-ФЗ «О государственной регистрации недвижимости», от 03 июля 2016 г. № 237-ФЗ «О государственной кадастровой оценке»:

1. Внести изменения в распоряжение Департамента от 29 ноября 2018 г. № 40557 «Об утверждении результатов определения кадастровой стоимости объектов недвижимости в городе Москве по состоянию на 01 января 2018 г.» (в редакции распоряжений от 28 февраля 2019 г. № 7590, от 18 марта 2019 г. № 10130, от 19 апреля 2019 г. № 15106, от 17 мая 2019 г. № 18291, от 11 июня 2019 г. № 22187, от 15 июля 2019 г. № 26969, от 19 августа 2019 г. № 32085, от 30 сентября 2019 г. № 38644, от 18 октября 2019 г. № 41556, от 29 октября 2019 г. № 43197, от 26 ноября 2019 г. № 47123, от 17 декабря 2019 г. № 50583, от 30 декабря 2019 г. № 53156, от 20 января 2020 г. № 1182, от 19 февраля 2020 г. № 5700, от 13 апреля 2020 г. № 11552, от 18 мая 2020 г. № 15118, от 22 июня 2020 г. № 18706, от 23 июля 2020 г. № 22935, от 25 августа 2020 г. № 27278, от 28 сентября 2020 г. № 32072, от 03 ноября 2020 г. № 37006, от 23 декабря 2020 г. № 45091, от 15 января 2021 г. № 1314, от 04 февраля 2021 г. № 4642, от 05 марта 2021 г. № 9030, от 05 апреля 2021 г. № 13960, от 20 мая 2021 г. № 20351, от 17 июня 2021 г. № 25066, от 28 июля 2021 г. № 31768, от 24 августа 2021 г. № 36104, от 16 сентября 2021 г. № 40797, от 15 ноября 2021 г. № 51526, от 16 декабря 2021 г. № 59545, от 24 января 2022 г. № 2789, от 15 марта 2022 г. № 12569, от 14 апреля 2022 г. № 19158, от 20 мая 2022 г. № 26721,

от 10 июня 2022 г. № 32271, от 06 июля 2022 г. № 37964, от 20 июля 2022 г. № 41189, от 01 сентября 2022 г. № 49853, от 21 сентября 2022 г. № 53925, от 17 октября 2022 г. № 60000, от 03 ноября 2022 г. № 64486, от 20 декабря 2022 г. № 74555, от 27 января 2023 г. № 3669, от 20 марта 2023 г. № 14581, от 06 апреля 2023 г. № 19503, от 19 апреля 2023 г. № 24069, от 30 июня 2023 г. № 39961, от 20 июля 2023 г. № 48194, от 28 августа 2023 г. № 60815, от 27 декабря 2023 г. № 125286), изложив пункты 24778, 25289, 28940, 75001, 84623 приложения № 2 к распоряжению в редакции приложения к настоящему распоряжению.

2. Отделу внутренних и внешних коммуникаций опубликовать настоящее распоряжение на официальном сайте Департамента в информационно-телекоммуникационной сети «Интернет», в официальном издании Мэра и Правительства Москвы – журнале «Вестник Москвы» (электронной версии данного издания).

3. Настоящее распоряжение вступает в силу со дня его официального опубликования.

4. Контроль за выполнением настоящего распоряжения возложить на первого заместителя руководителя Пушкарь Я.А.

Министр Правительства
Москвы, руководитель
Департамента городского
имущества города Москвы
М.Ф.Гаман

Приложение

к распоряжению Департамента
городского имущества города Москвы
от 13 февраля 2024 № 12149

Внесение изменений в приложение № 2 к распоряжению Департамента от 29 ноября 2018 г. № 40557

Результаты определения кадастровой стоимости земельных участков (категория земель «земли населенных пунктов»), расположенных на территории города Москвы, по состоянию на 01 января 2018 г.

№ п/п	Кадастровый номер земельного участка	Кадастровая стоимость земельного участка, рублей
24778	77:02:0008002:6	191 821 350,00
25289	77:02:0008007:54	187 795 275,57
28940	77:02:0017001:80	110 802 679,20
75001	77:06:0007006:41	79 952 743,20
84623	77:07:0006002:22	110 837 790,00

Генеральный директор
ГБУ «Центр
имущественных платежей»

Д.В.Ковалев

О внесении изменений в распоряжение Департамента от 15 ноября 2021 г. № 51520

Распоряжение Департамента городского имущества города Москвы от 13 февраля 2024 года № 12150

В целях реализации положений федеральных законов от 13 июля 2015 г. № 218-ФЗ «О государственной регистрации недвижимости», от 03 июля 2016 г. № 237-ФЗ «О государственной кадастровой оценке»:

1. Внести изменения в распоряжение Департамента от 15 ноября 2021 г. № 51520 «Об утверждении результатов определения кадастровой стоимости объектов недвижимости в городе Москве по состоянию на 01 января 2021 г.» (в редакции распоряжений от 15 марта 2022 г. № 12570, от 14 апреля 2022 г. № 19157, от 06 мая 2022 г. № 23644, от 30 мая 2022 г. № 28564, от 10 июня 2022 г. № 32270, от 06 июля 2022 г. № 37963, от 20 июля 2022 г. № 41188, от 17 августа 2022 г. № 47057, от 06 сентября 2022 г. № 51509, от 22 сентября 2022 г. № 53970, от 17 октября 2022 г. № 59998, от 03 ноября 2022 г. № 64488, от 07 декабря 2022 г. № 71656, от 20 декабря 2022 г. № 74553, от 27 января 2023 г. № 3670, от 20 марта 2023 г. № 14582, от 06 апреля 2023 г. № 19505, от 19 апреля 2023 г. № 24067, от 11 мая 2023 г. № 28842, от 06 июня 2023 г. № 34986, от 30 июня 2023 г. № 39956, от 20 июля 2023 г. № 48190, от 08 августа 2023 г. № 55656, от 28 августа 2023 г. № 60814, от 27 сентября 2023 г. № 75497, от

17 октября 2023 г. № 83086, от 08 ноября 2023 г. № 91215, от 30 ноября 2023 г. № 103614, от 27 декабря 2023 г. № 125284):

1.1. Изложить пункты 402905, 429970, 483585, 501460, 522870, 590216, 590258, 590320, 590325, 590370, 590383, 590443, 628147, 704424, 798251, 798252, 798254, 798256, 798257, 800161–800163, 800165, 800170, 800171, 800175, 800178, 800179, 800182, 800185, 800188, 800189, 800194, 800198–800203, 800205, 800206, 800208, 800210–800221, 800223–800228, 800231, 800232, 800235–800238, 800240, 800242–800244, 800246–800252, 800255–800258, 800260–800295, 800297–800302, 800305–800309, 800311–800316, 800318–800324, 800326–800330, 800332–800336, 800338–800340, 800343–800348, 800354–800357, 800359, 800361, 800362, 800364–800367, 800369–800403, 800405–800407, 800410–800414, 800416–800422, 800424–800453, 800855–800858, 800861, 800863, 800866–800869, 800871, 800872, 800875, 800878, 800889, 800890, 800893, 800894, 800896–800899, 800901, 800904, 800908, 800910, 800911, 800913–800916, 800918, 800920, 800922, 1224349, 1544082, 1544086, 1544116, 1544119, 1544120, 1544148, 1544151, 1636467, 1636468, 1636470, 2785320, 3077989, 3078035,

3878320, 3907027, 4406211, 4406215, 4406532, 4525140, 5733218, 6400587, 6401204, 6882685, 6882816, 6883072, 6883235, 6884091, 6885811, 6885972, 6885976, 6886023, 6886037, 6886039, 6886156, 6886600, 6886604, 6886634, 6886757, 6886774, 6886780, 6886804, 6886810, 6886836, 6886859, 6886863, 6886875, 6886878, 6887116, 6887126, 6887150, 6887238, 6892570, 6895175, 6895188, 6896939, 6897143, 6898003, 6902090, 6903038, 6907009, 6907602, 6908035, 6910891, 6910920, 6911634, 6913684, 6913890, 6914878, 6915294, 6918772, 6918854, 6919411, 6920143, 6920570, 6922026, 6922329, 6922338, 6922968, 6924973, 6924979, 6925005, 6925032, 6925040, 6925402, 6925412, 6925885, 6926757, 6926809, 6927022, 6927036, 6927757, 6928532, 6928534, 6929293, 6931669, 6931826, 6932628, 6932906, 6933275, 6933346, 6934695, 6934706, 6935452, 6935793, 6937591, 6937938, 6937989, 6940919, 6941394, 6941819, 6942067, 6942399, 6942588, 6942647, 6942714, 6942744, 6943043, 6944388, 6946553, 6946694, 6949773, 6949811, 6949881, 6950000, 6950303, 6950576, 6950832, 6950910, 6950974, 6951009, 6952513, 6952750, 6952761, 6952893, 6952980, 6952988, 6953004, 6953012, 6953019, 6953025, 6953144, 6953941, 6954097, 6954211, 6954251, 6954357, 6954505, 6955501, 6955548, 6955837, 6956327

приложения № 1 к распоряжению в редакции приложения № 1 к настоящему распоряжению.

1.2. Изложить пункты 217118, 217537, 270036 приложения № 2 к распоряжению в редакции приложения № 2 к настоящему распоряжению.

2. Отделу внутренних и внешних коммуникаций опубликовать настоящее распоряжение на официальном сайте Департамента в информационно-телекоммуникационной сети «Интернет», в официальном издании Мэра и Правительства Москвы – журнале «Вестник Москвы» (электронной версии данного издания).

3. Настоящее распоряжение вступает в силу со дня его официального опубликования.

4. Контроль за выполнением настоящего распоряжения возложить на первого заместителя руководителя Пушкарь Я.А.

Министр Правительства
Москвы, руководитель
Департамента городского
имущества города Москвы
М.Ф.Гаман

Приложение № 1

к распоряжению Департамента
городского имущества города Москвы
от 13 февраля 2024 № 12150

Внесение изменений в приложение № 1 к распоряжению Департамента от 15 ноября 2021 г. № 51520

Результаты определения кадастровой стоимости зданий, помещений, объектов незавершенного строительства, машино-мест и сооружений, расположенных на территории города Москвы, по состоянию на 01 января 2021 г.

№ п/п	Кадастровый номер объекта капитального строительства	Кадастровая стоимость объекта капитального строительства, рублей
1	2	3
402905	77:01:0001051:3570	44 948 942,96
429970	77:01:0001065:1638	9 617 066,32
483585	77:01:0001097:1719	288 876 213,47
501460	77:01:0002007:1025	158 700 054,72
522870	77:01:0002016:1037	347 135 105,71
590216	77:01:0003022:3835	7 535 441,37
590258	77:01:0003022:3877	7 504 388,73
590320	77:01:0003022:3939	7 525 090,49
590325	77:01:0003022:3944	7 680 353,70
590370	77:01:0003022:3989	7 721 757,23
590383	77:01:0003022:4002	7 908 073,08

№ п/п	Кадастровый номер объекта капитального строительства	Кадастровая стоимость объекта капитального строительства, рублей
1	2	3
590443	77:01:0003022:4062	21 271 060,46
628147	77:01:0003041:1053	1 326 324 171,61
704424	77:01:0004012:1094	113 291 842,65
798251	77:01:0004042:5029	643 075,34
798252	77:01:0004042:5030	1 990 471,28
798254	77:01:0004042:5033	643 075,34
798256	77:01:0004042:5035	1 990 471,28
798257	77:01:0004042:5036	2 100 712,76
800161	77:01:0004042:7015	238 856,55
800162	77:01:0004042:7016	8 053 753,01
800163	77:01:0004042:7020	18 165 347,08
800165	77:01:0004042:7023	7 931 262,47
800170	77:01:0004042:7029	80 721 265,86
800171	77:01:0004042:7030	47 514 080,47
800175	77:01:0004042:7036	33 439 917,42
800178	77:01:0004042:7040	1 298 399,72
800179	77:01:0004042:7041	61 220 771,89
800182	77:01:0004042:7044	3 441 984,17
800185	77:01:0004042:7048	2 621 297,56
800188	77:01:0004042:7051	2 529 429,65
800189	77:01:0004042:7052	2 921 399,38
800194	77:01:0004042:7058	2 572 301,34
800198	77:01:0004042:7063	2 903 025,80
800199	77:01:0004042:7064	3 307 244,58
800200	77:01:0004042:7065	3 239 874,78
800201	77:01:0004042:7066	3 441 984,17
800202	77:01:0004042:7067	3 515 478,50
800203	77:01:0004042:7068	2 621 297,56
800205	77:01:0004042:7070	2 658 044,72
800206	77:01:0004042:7071	3 460 357,76
800208	77:01:0004042:7073	955 426,21
800210	77:01:0004042:7075	1 047 294,12
800211	77:01:0004042:7076	1 255 528,04
800212	77:01:0004042:7077	1 096 290,33
800213	77:01:0004042:7078	912 554,52
800214	77:01:0004042:7079	1 047 294,12
800215	77:01:0004042:7080	863 558,31
800216	77:01:0004042:7081	1 163 660,13
800217	77:01:0004042:7082	1 114 663,91

№ п/п	Кадастровый номер объекта капитального строительства	Кадастровая стоимость объекта капитального строительства, рублей
1	2	3
800218	77:01:0004042:7083	1 231 029,93
800219	77:01:0004042:7084	888 056,42
800220	77:01:0004042:7085	2 626 726,91
800221	77:01:0004042:7086	1 035 045,06
800223	77:01:0004042:7088	1 231 029,93
800224	77:01:0004042:7089	1 065 667,70
800225	77:01:0004042:7090	1 065 667,70
800226	77:01:0004042:7091	1 212 656,35
800227	77:01:0004042:7092	1 139 162,02
800228	77:01:0004042:7093	1 096 290,33
800231	77:01:0004042:7096	955 426,21
800232	77:01:0004042:7097	1 255 528,04
800235	77:01:0004042:7100	1 047 294,12
800236	77:01:0004042:7101	1 188 158,24
800237	77:01:0004042:7102	2 157 144,44
800238	77:01:0004042:7104	11 183 386,30
800240	77:01:0004042:7107	6 687 983,48
800242	77:01:0004042:7109	6 314 387,34
800243	77:01:0004042:7110	6 289 889,23
800244	77:01:0004042:7111	9 039 801,85
800246	77:01:0004042:7114	11 354 873,06
800247	77:01:0004042:7115	10 154 465,77
800248	77:01:0004042:7116	6 890 092,88
800249	77:01:0004042:7118	6 743 104,23
800250	77:01:0004042:7119	10 717 922,25
800251	77:01:0004042:7121	7 269 813,55
800252	77:01:0004042:7123	12 396 042,65
800255	77:01:0004042:7126	9 976 854,48
800256	77:01:0004042:7127	7 459 673,89
800257	77:01:0004042:7129	11 428 367,38
800258	77:01:0004042:7130	6 785 975,92
800260	77:01:0004042:7132	269 479,19
800261	77:01:0004042:7133	269 479,19
800262	77:01:0004042:7134	939 164,93
800263	77:01:0004042:7135	269 479,19
800264	77:01:0004042:7136	269 479,19
800265	77:01:0004042:7137	391 969,73
800266	77:01:0004042:7138	269 479,19
800267	77:01:0004042:7139	939 164,93

№ п/п	Кадастровый номер объекта капитального строительства	Кадастровая стоимость объекта капитального строительства, рублей
1	2	3
800268	77:01:0004042:7140	269 479,19
800269	77:01:0004042:7141	391 969,73
800270	77:01:0004042:7142	939 164,93
800271	77:01:0004042:7143	391 969,73
800272	77:01:0004042:7144	939 164,93
800273	77:01:0004042:7145	391 969,73
800274	77:01:0004042:7146	865 792,67
800275	77:01:0004042:7147	269 479,19
800276	77:01:0004042:7148	269 479,19
800277	77:01:0004042:7149	269 479,19
800278	77:01:0004042:7150	287 852,77
800279	77:01:0004042:7151	269 479,19
800280	77:01:0004042:7152	391 969,73
800281	77:01:0004042:7153	939 164,93
800282	77:01:0004042:7154	269 479,19
800283	77:01:0004042:7155	269 479,19
800284	77:01:0004042:7156	939 164,93
800285	77:01:0004042:7157	939 164,93
800286	77:01:0004042:7158	939 164,93
800287	77:01:0004042:7159	269 479,19
800288	77:01:0004042:7160	391 969,73
800289	77:01:0004042:7161	391 969,73
800290	77:01:0004042:7162	19 647 482,62
800291	77:01:0004042:7163	29 440 601,29
800292	77:01:0004042:7164	12 659 397,31
800293	77:01:0004042:7165	53 712 101,79
800294	77:01:0004042:7166	67 375 921,53
800295	77:01:0004042:7167	21 515 463,35
800297	77:01:0004042:7169	19 420 875,12
800298	77:01:0004042:7171	13 516 831,09
800299	77:01:0004042:7172	16 370 860,67
800300	77:01:0004042:7173	27 199 024,41
800301	77:01:0004042:7174	13 865 929,13
800302	77:01:0004042:7175	16 830 200,20
800305	77:01:0004042:7180	29 587 589,94
800306	77:01:0004042:7181	16 432 105,94
800307	77:01:0004042:7183	16 395 358,78
800308	77:01:0004042:7184	70 983 267,93
800309	77:01:0004042:7185	34 125 864,44

№ п/п	Кадастровый номер объекта капитального строительства	Кадастровая стоимость объекта капитального строительства, рублей
1	2	3
800311	77:01:0004042:7187	15 213 325,07
800312	77:01:0004042:7188	15 519 551,42
800313	77:01:0004042:7189	15 525 675,95
800314	77:01:0004042:7190	1 247 328,42
800315	77:01:0004042:7191	655 324,39
800316	77:01:0004042:7192	630 826,28
800318	77:01:0004042:7194	1 144 607,26
800319	77:01:0004042:7195	1 335 375,13
800320	77:01:0004042:7196	863 558,31
800321	77:01:0004042:7197	1 232 653,97
800322	77:01:0004042:7198	1 247 328,42
800323	77:01:0004042:7199	477 713,11
800324	77:01:0004042:7200	1 863 655,40
800326	77:01:0004042:7202	1 555 491,91
800327	77:01:0004042:7203	1 834 306,50
800328	77:01:0004042:7204	520 584,80
800329	77:01:0004042:7205	520 584,80
800330	77:01:0004042:7206	594 079,12
800332	77:01:0004042:7208	520 584,80
800333	77:01:0004042:7209	447 090,47
800334	77:01:0004042:7210	667 573,44
800335	77:01:0004042:7211	453 215,00
800336	77:01:0004042:7212	1 335 375,13
800338	77:01:0004042:7214	453 215,00
800339	77:01:0004042:7215	520 584,80
800340	77:01:0004042:7216	1 247 328,42
800343	77:01:0004042:7219	1 834 306,50
800344	77:01:0004042:7220	3 184 356,08
800345	77:01:0004042:7221	1 341 271,41
800346	77:01:0004042:7222	1 984 346,75
800347	77:01:0004042:7223	1 273 901,62
800348	77:01:0004042:7224	1 267 777,09
800354	77:01:0004042:7230	2 327 320,26
800355	77:01:0004042:7231	2 370 191,95
800356	77:01:0004042:7232	2 070 090,13
800357	77:01:0004042:7233	4 827 894,71
800359	77:01:0004042:7235	1 384 143,10
800361	77:01:0004042:7237	1 298 399,72
800362	77:01:0004042:7238	2 137 459,92

№ п/п	Кадастровый номер объекта капитального строительства	Кадастровая стоимость объекта капитального строительства, рублей
1	2	3
800364	77:01:0004042:7240	2 327 320,26
800365	77:01:0004042:7241	2 155 833,50
800366	77:01:0004042:7242	1 665 871,34
800367	77:01:0004042:7243	1 273 901,62
800369	77:01:0004042:7245	1 286 150,67
800370	77:01:0004042:7246	1 316 773,31
800371	77:01:0004042:7247	2 781 562,68
800372	77:01:0004042:7248	1 525 007,22
800373	77:01:0004042:7249	2 070 090,13
800374	77:01:0004042:7250	269 479,19
800375	77:01:0004042:7251	190 767,88
800376	77:01:0004042:7252	190 767,88
800377	77:01:0004042:7253	190 767,88
800378	77:01:0004042:7254	190 767,88
800379	77:01:0004042:7255	269 479,19
800380	77:01:0004042:7256	269 479,19
800381	77:01:0004042:7257	269 479,19
800382	77:01:0004042:7258	110 241,49
800383	77:01:0004042:7259	79 618,85
800384	77:01:0004042:7260	190 767,88
800385	77:01:0004042:7261	190 767,88
800386	77:01:0004042:7262	190 767,88
800387	77:01:0004042:7263	122 490,54
800388	77:01:0004042:7264	220 116,78
800389	77:01:0004042:7265	73 494,32
800390	77:01:0004042:7266	269 479,19
800391	77:01:0004042:7267	190 767,88
800392	77:01:0004042:7268	190 767,88
800393	77:01:0004042:7269	601 652,53
800394	77:01:0004042:7270	73 494,32
800395	77:01:0004042:7271	528 280,27
800396	77:01:0004042:7272	190 767,88
800397	77:01:0004042:7273	528 280,27
800398	77:01:0004042:7274	269 479,19
800399	77:01:0004042:7275	24 498,11
800400	77:01:0004042:7276	322 837,94
800401	77:01:0004042:7277	498 931,37
800402	77:01:0004042:7278	190 767,88
800403	77:01:0004042:7279	513 605,82

№ п/п	Кадастровый номер объекта капитального строительства	Кадастровая стоимость объекта капитального строительства, рублей
1	2	3
800405	77:01:0004042:7281	3 889 074,65
800406	77:01:0004042:7282	3 809 455,79
800407	77:01:0004042:7283	4 862 874,44
800410	77:01:0004042:7288	6 271 515,65
800411	77:01:0004042:7290	5 591 693,15
800412	77:01:0004042:7291	3 742 086,00
800413	77:01:0004042:7292	4 715 885,79
800414	77:01:0004042:7293	4 397 410,39
800416	77:01:0004042:7298	4 097 308,56
800417	77:01:0004042:7299	3 613 470,93
800418	77:01:0004042:7301	4 722 010,32
800419	77:01:0004042:7302	4 709 761,26
800420	77:01:0004042:7303	3 699 214,31
800421	77:01:0004042:7304	4 452 531,13
800422	77:01:0004042:7306	4 985 364,98
800424	77:01:0004042:7309	1 056 560,54
800425	77:01:0004042:7310	391 969,73
800426	77:01:0004042:7311	398 094,26
800427	77:01:0004042:7312	391 969,73
800428	77:01:0004042:7313	398 094,26
800429	77:01:0004042:7314	398 094,26
800430	77:01:0004042:7315	398 094,26
800431	77:01:0004042:7316	398 094,26
800432	77:01:0004042:7317	398 094,26
800433	77:01:0004042:7318	440 965,94
800434	77:01:0004042:7319	1 012 537,19
800435	77:01:0004042:7320	398 094,26
800436	77:01:0004042:7321	1 071 235,00
800437	77:01:0004042:7322	939 164,93
800438	77:01:0004042:7323	398 094,26
800439	77:01:0004042:7324	391 969,73
800440	77:01:0004042:7325	1 012 537,19
800441	77:01:0004042:7326	440 965,94
800442	77:01:0004042:7327	939 164,93
800443	77:01:0004042:7328	953 839,38
800444	77:01:0004042:7329	939 164,93
800445	77:01:0004042:7330	440 965,94
800446	77:01:0004042:7331	398 094,26
800447	77:01:0004042:7332	440 965,94

№ п/п	Кадастровый номер объекта капитального строительства	Кадастровая стоимость объекта капитального строительства, рублей
1	2	3
800448	77:01:0004042:7333	953 839,38
800449	77:01:0004042:7334	391 969,73
800450	77:01:0004042:7335	939 164,93
800451	77:01:0004042:7336	391 969,73
800452	77:01:0004042:7337	398 094,26
800453	77:01:0004042:7338	440 965,94
800855	77:01:0004042:7759	771 690,40
800856	77:01:0004042:7760	4 948 617,82
800857	77:01:0004042:7761	953 839,38
800858	77:01:0004042:7762	2 964 271,07
800861	77:01:0004042:7765	3 987 067,08
800863	77:01:0004042:7767	1 243 278,98
800866	77:01:0004042:7770	3 031 640,87
800867	77:01:0004042:7771	5 597 817,68
800868	77:01:0004042:7772	1 996 595,80
800869	77:01:0004042:7773	4 746 508,43
800871	77:01:0004042:7775	6 785 975,92
800872	77:01:0004042:7776	1 261 652,56
800875	77:01:0004042:7779	1 267 777,09
800878	77:01:0004042:7782	1 286 150,67
800889	77:01:0004042:7793	3 913 572,75
800890	77:01:0004042:7794	3 417 486,07
800893	77:01:0004042:7797	6 087 779,84
800894	77:01:0004042:7798	6 473 625,04
800896	77:01:0004042:7800	4 973 115,92
800897	77:01:0004042:7801	6 883 968,35
800898	77:01:0004042:7802	16 370 860,67
800899	77:01:0004042:7803	1 635 248,71
800901	77:01:0004042:7805	1 273 901,62
800904	77:01:0004042:7808	1 286 150,67
800908	77:01:0004042:7812	1 188 630,61
800910	77:01:0004042:7814	4 875 123,49
800911	77:01:0004042:7815	4 881 248,02
800913	77:01:0004042:7817	3 178 629,51
800914	77:01:0004042:7818	7 661 783,28
800915	77:01:0004042:7819	6 792 100,44
800916	77:01:0004042:7820	4 201 425,52
800918	77:01:0004042:7822	14 668 242,17
800920	77:01:0004042:7824	1 635 248,71

№ п/п	Кадастровый номер объекта капитального строительства	Кадастровая стоимость объекта капитального строительства, рублей
1	2	3
800922	77:01:0004042:7826	6 847 221,19
1224349	77:02:0008002:9143	593 908 718,30
1544082	77:02:0021006:3081	772 908,05
1544086	77:02:0021006:3085	772 908,05
1544116	77:02:0021006:3115	772 908,05
1544119	77:02:0021006:3118	772 908,05
1544120	77:02:0021006:3119	772 908,05
1544148	77:02:0021006:3147	772 908,05
1544151	77:02:0021006:3150	772 908,05
1636467	77:02:0024010:2935	1 762 502 672,63
1636468	77:02:0024010:2936	1 388 696 605,16
1636470	77:02:0024010:2938	1 797 681 003,54
2785320	77:04:0004006:1370	485 965 458,46
3077989	77:05:0001009:7853	3 934 725,17
3078035	77:05:0001009:7900	31 080 333,35
3878320	77:06:0002008:1036	8 228 838 837,64
3907027	77:06:0002016:4677	324 720 371,04
4406211	77:06:0011011:10237	367 237,78
4406215	77:06:0011011:10241	375 107,16
4406532	77:06:0011011:10558	367 237,78
4525140	77:07:0001001:11871	850 204,10
5733218	77:08:0013014:1069	291 291 923,23
6400587	77:09:0006011:1340	521 665 778,22
6401204	77:09:0006012:1007	399 107 862,45
6882685	77:21:0130204:521	170 089,95
6882816	77:21:0130204:654	87 924,13
6883072	77:21:0130204:934	151 158,29
6883235	77:21:0130207:113	178 572,75
6884091	77:21:0140401:920	235 135,31
6885811	77:21:0140409:50	125 322,91
6885972	77:21:0140412:71	107 738,16
6885976	77:21:0140412:75	80 586,83
6886023	77:21:0140412:128	379 374,37
6886037	77:21:0140412:142	139 471,36
6886039	77:21:0140412:144	142 583,01
6886156	77:21:0140413:120	80 803,62
6886600	77:21:0140415:417	47 135,38
6886604	77:21:0140415:422	84 456,77
6886634	77:21:0140416:27	81 551,71

№ п/п	Кадастровый номер объекта капитального строительства	Кадастровая стоимость объекта капитального строительства, рублей
1	2	3
6886757	77:21:0140423:24	35 525,68
6886774	77:21:0140424:14	412 531,60
6886780	77:21:0140424:20	49 534,72
6886804	77:21:0140425:26	69 658,20
6886810	77:21:0140425:32	56 872,02
6886836	77:21:0140425:58	50 153,88
6886859	77:21:0140425:81	193 386,80
6886863	77:21:0140425:85	173 867,04
6886875	77:21:0140425:98	143 495,89
6886878	77:21:0140425:101	72 444,45
6887116	77:21:0140429:6	123 836,80
6887126	77:21:0140429:16	65 014,32
6887150	77:21:0140430:21	65 014,32
6887238	77:21:0140434:86	79 538,62
6892570	77:21:0150303:101	114 858,63
6895175	77:21:0150801:33	78 017,22
6895188	77:21:0150801:59	62 197,07
6896939	77:21:0151302:1357	218 383,02
6897143	77:21:0151304:49	174 145,50
6898003	77:21:0152001:63	357 578,76
6902090	77:22:0000000:4689	156 639,00
6903038	77:22:0020101:1514	242 467,37
6907009	77:22:0020118:939	76 314,53
6907602	77:22:0020127:100	117 025,74
6908035	77:22:0020138:13	311 732,28
6910891	77:22:0020217:14	130 028,60
6910920	77:22:0020218:8	132 350,64
6911634	77:22:0020224:20	117 572,44
6913684	77:22:0020229:2940	223 770,00
6913890	77:22:0020231:140	187 690,93
6914878	77:22:0020315:15	146 320,79
6915294	77:22:0020322:181	299 173,69
6918772	77:22:0030118:1355	240 427,61
6918854	77:22:0030119:50	110 725,64
6919411	77:22:0030122:72	208 045,88
6920143	77:22:0030125:387	205 012,00
6920570	77:22:0030131:7	309 668,90
6922026	77:22:0030140:49	197 132,71
6922329	77:22:0030142:284	347 796,76

№ п/п	Кадастровый номер объекта капитального строительства	Кадастровая стоимость объекта капитального строительства, рублей
1	2	3
6922338	77:22:0030142:612	564 708,42
6922968	77:22:0030153:394	134 262,00
6924973	77:22:0030208:23	108 357,25
6924979	77:22:0030208:42	165 507,95
6925005	77:22:0030208:71	133 929,46
6925032	77:22:0030208:105	255 785,20
6925040	77:22:0030208:114	112 736,02
6925402	77:22:0030210:26	175 725,60
6925412	77:22:0030210:36	122 308,20
6925885	77:22:0030213:408	72 444,60
6926757	77:22:0030219:171	99 843,45
6926809	77:22:0030219:223	151 328,72
6927022	77:22:0030224:47	269 871,50
6927036	77:22:0030224:61	168 275,02
6927757	77:22:0030237:59	71 206,20
6928532	77:22:0030249:99	69 658,20
6928534	77:22:0030249:101	72 444,53
6929293	77:22:0030254:445	409 590,22
6931669	77:22:0030307:386	252 125,68
6931826	77:22:0030309:107	104 022,88
6932628	77:22:0030315:208	163 696,77
6932906	77:22:0030321:11	35 525,68
6933275	77:22:0030323:71	178 727,56
6933346	77:22:0030324:71	286 373,94
6934695	77:22:0030406:131	523 058,54
6934706	77:22:0030407:8	195 042,90
6935452	77:22:0030417:271	269 245,12
6935793	77:22:0030422:21	131 731,47
6937591	77:22:0030426:3117	252 412,52
6937938	77:22:0030432:31	282 889,78
6937989	77:22:0030433:45	205 012,00
6940919	77:22:0030522:145	63 373,52
6941394	77:22:0030531:27	187 705,58
6941819	77:22:0030538:38	102 852,71
6942067	77:22:0030550:4	58 512,86
6942399	77:22:0030602:162	56 622,15
6942588	77:22:0030603:74	490 394,16
6942647	77:22:0030604:61	144 881,33
6942714	77:22:0030606:65	86 190,53

№ п/п	Кадастровый номер объекта капитального строительства	Кадастровая стоимость объекта капитального строительства, рублей
1	2	3
6942744	77:22:0030608:22	90 586,65
6943043	77:22:0030611:49	228 850,47
6944388	77:22:0030620:2	79 874,76
6946553	77:22:0030658:427	96 967,07
6946694	77:22:0030663:34	106 187,13
6949773	77:22:0040115:265	54 565,59
6949811	77:22:0040115:303	104 022,96
6949881	77:22:0040118:6	143 704,46
6950000	77:22:0040120:83	95 199,60
6950303	77:22:0040125:46	41 794,92
6950576	77:22:0040135:45	34 829,10
6950832	77:22:0040207:29	55 726,56
6950910	77:22:0040207:111	107 273,63
6950974	77:22:0040210:11	104 022,88
6951009	77:22:0040210:49	133 867,66
6952513	77:22:0040223:220	65 014,30
6952750	77:22:0040224:183	111 453,12
6952761	77:22:0040224:194	95 385,39
6952893	77:22:0040226:78	80 803,62
6952980	77:22:0040226:171	101 019,97
6952988	77:22:0040226:179	159 408,98
6953004	77:22:0040226:195	192 144,02
6953012	77:22:0040226:203	140 825,92
6953019	77:22:0040226:210	175 167,25
6953025	77:22:0040226:216	117 056,78
6953144	77:22:0040233:15	153 248,18
6953941	77:22:0040306:76	74 967,80
6954097	77:22:0040307:104	77 398,00
6954211	77:22:0040309:350	60 370,44
6954251	77:22:0040311:29	305 908,05
6954357	77:22:0040314:9	86 685,76
6954505	77:22:0040317:82	105 570,96
6955501	77:22:0040402:34	116 097,00
6955548	77:22:0040403:22	374 544,61
6955837	77:22:0040409:69	73 930,49
6956327	77:22:0040417:6	98 821,80

Приложение № 2
к распоряжению Департамента
городского имущества города Москвы
от 13 февраля 2024 № 12150

Внесение изменений в приложение № 2 к распоряжению Департамента от 15 ноября 2021 г. № 51520

Результаты определения кадастровой стоимости земельных участков (категория земель «земли населенных пунктов»), расположенных на территории города Москвы, по состоянию на 01 января 2021 г.

№ п/п	Кадастровый номер земельного участка	Кадастровая стоимость земельного участка, рублей
217118	77:02:0008002:6	200 163 850,00
217537	77:02:0008007:54	194 656 527,15
270036	77:07:0006002:22	114 512 349,00

Генеральный директор ГБУ «Центр
имущественных платежей»

Д.В.Ковалев

**О внесении изменений в распоряжение Департамента
от 03 ноября 2022 г. № 64489**

Распоряжение Департамента городского имущества города Москвы от 13 февраля 2024 года № 12151

В целях реализации положений федеральных законов от 13 июля 2015 г. № 218-ФЗ «О государственной регистрации недвижимости», от 03 июля 2016 г. № 237-ФЗ «О государственной кадастровой оценке»:

1. Внести изменения в распоряжение Департамента от 03 ноября 2022 г. № 64489 «Об утверждении результатов определения кадастровой стоимости земельных участков в городе Москве по состоянию на 01 января 2022 г.» (в редакции распоряжений от 09 февраля 2023 г. № 6621, от 20 марта 2023 г. № 14583, от 06 апреля 2023 г. № 19506, от 19 апреля 2023 г. № 24071, от 11 мая 2023 г. № 28843, от 06 июня 2023 г. № 34987, от 30 июня 2023 г. № 39952, от 20 июля 2023 г. № 48192, от 08 августа 2023 г. № 55655, от 28 августа 2023 г. № 60813, от 27 сентября 2023 г. № 75484, от 17 октября 2023 г. № 83087, от 30 ноября 2023 г. № 103615, от 27 декабря 2023 г. № 125285), изложив пункты 216149, 216524, 241913, 269999, 309672 приложения к распоряжению в редакции приложения к настоящему распоряжению.

2. Отделу внутренних и внешних коммуникаций опубликовать настоящее распоряжение на официальном сайте Департамента в информационно-телекоммуникационной сети «Интернет», в официальном издании Мэра и Правительства Москвы – журнале «Вестник Москвы» (электронной версии данного издания).

3. Настоящее распоряжение вступает в силу со дня его официального опубликования.

4. Контроль за выполнением настоящего распоряжения возложить на первого заместителя руководителя Пушкарь Я.А.

Министр Правительства
Москвы, руководитель
Департамента городского
имущества города Москвы
М.Ф.Гаман

Приложение

к распоряжению Департамента
городского имущества города Москвы
от 13 февраля 2024 № 12151

Внесение изменений в приложение к распоряжению Департамента от 03 ноября 2022 г. № 64489


Результаты определения кадастровой стоимости земельных участков, расположенных на территории города Москвы, по состоянию на 01 января 2022 г.

№ п/п	Кадастровый номер земельного участка	Кадастровая стоимость земельного участка, рублей
216149	77:02:0008002:6	175 039 950,00
216524	77:02:0008007:54	188 268 562,96
241913	77:04:0003012:23	334 834 000,00
269999	77:07:0006002:22	101 621 898,00
309672	77:17:0100309:9339	3 717 527 391,25

Генеральный директор ГБУ «Центр
имущественных платежей»

Д.В.Ковалев

Информация



Сообщение о планируемом изъятии нежилых помещений в многоквартирных домах для государственных нужд города Москвы в целях реализации Программы реновации жилищного фонда в субъекте Российской Федерации – городе федерального значения Москве

Цель изъятия – реализации Программы реновации жилищного фонда в субъекте Российской Федерации – городе федерального значения Москве.

Изъятие и предоставление компенсации за изымаемые нежилые помещения будут происходить в соответствии с Земельным кодексом Российской Федерации, статьями 279 и 281 Гражданского кодекса Российской Федерации, статьей 7.4 Закона Российской Федерации от 15 апреля 1993 г. № 4802-1 «О статусе столицы Российской Федерации», постановлениями Правительства Москвы от 20 февраля 2013 г. № 99-ПП «Об утверждении Положения о Департаменте городского имущества города Москвы», от 23 декабря 2015 г. № 941-ПП «Об утверждении порядков взаимодействия органов исполнительной власти города Москвы, а также организаций при осуществлении мероприятий, направленных на обеспечение освоения территорий города Москвы и признании утратившими силу правовых актов города Москвы», от 01 августа 2017 г. № 497-ПП «О программе реновации жилищного фонда в городе Москве».

Перечень кадастровых номеров нежилых помещений, подлежащих изъятию, и их адреса, прилагаются.

Заинтересованные лица могут получить информацию о предполагаемом изъятии нежилых помещений для государственных нужд по телефону: 8 (495) 957-75-00 (доб. 55-380, доб. 55-175).

Правообладатели подлежащих изъятию объектов недвижимого имущества, права которых не зарегистрированы, могут подать заявления об учете прав на объекты недвижимого имущества с приложением копий документов, подтверждающих права на указанные объекты недвижимого имущества. Такие заявления могут быть направлены заказным письмом с уведомлением о вручении в Департамент городского имущества города Москвы на имя заместителя руководителя Прусакову Наталью Васильевну по адресу: 125993, г. Москва, 1-й Красногвардейский пр., д. 21, стр. 1.

Центральный административный округ города Москвы

Округ	Район	Адрес	Кадастровый номер	Площадь кв.м
ЦАО	Басманный	Бакунинская ул., д.11 с.3	77:01:0003023:1098	58,4
ЦАО	Басманный	Бакунинская ул., д.11 с.3	77:01:0003023:1097	62,9
ЦАО	Басманный	Бакунинская ул., д.11 с.3	77:01:0003023:1099	36,5
ЦАО	Басманный	Бакунинская ул., д.11 с.3	77:01:0003023:1100	37,8
ЦАО	Басманный	Доброслободская ул., д.16 к.3	77:01:0003007:1649	114,9
ЦАО	Басманный	Аптекарский пер., д.8	77:01:0003011:1109	149,1
ЦАО	Басманный	Бакунинская ул., д.10-12 с.1	77:01:0003016:1330	39,2
ЦАО	Басманный	Бакунинская ул., д.10-12 с.1	77:01:0003016:1317	118,9
ЦАО	Басманный	Бакунинская ул., д.10-12 с.1	77:01:0003016:1319	44
ЦАО	Басманный	Бакунинская ул., д.10-12 с.1	77:01:0003016:1320	66,3
ЦАО	Басманный	Бакунинская ул., д.10-12 с.1	77:01:0003016:1324	40
ЦАО	Басманный	Бакунинская ул., д.10-12 с.1	77:01:0003016:1318	51,6
ЦАО	Басманный	Бакунинская ул., д.10-12 с.1	77:01:0003016:1332	66,6
ЦАО	Басманный	Бакунинская ул., д.10-12 с.1	77:01:0003016:1321	32,8
ЦАО	Басманный	Бакунинская ул., д.10-12 с.1	77:01:0003016:1322	35,5
ЦАО	Басманный	Бакунинская ул., д.49 с.4	77:01:0003024:1378	70,4
ЦАО	Басманный	Бакунинская ул., д.49 с.4	77:01:0003024:1377	70,3
ЦАО	Басманный	Бакунинская ул., д.49 с.4	77:01:0003023:2557	71,4
ЦАО	Басманный	Балакиревский пер., д.2/26	77:01:0003024:1646	227,3
ЦАО	Басманный	Балакиревский пер., д.2/26	77:01:0003024:1649	10,6
ЦАО	Басманный	Балакиревский пер., д.2/26	77:01:0003024:1645	10,2
ЦАО	Басманный	Балакиревский пер., д.2/26	77:01:0003024:1642	10,7
ЦАО	Басманный	Балакиревский пер., д.2/26	77:01:0003024:1647	9
ЦАО	Басманный	Балакиревский пер., д.2/26	77:01:0003024:1644	10,7
ЦАО	Басманный	Балакиревский пер., д.2/26	77:01:0003024:1648	18,9
ЦАО	Басманный	Госпитальный Вал ул., д.5 к.13	77:01:0003029:2255	424,2
ЦАО	Басманный	Почтовая Б. ул., д.51-53 с.1	77:01:0003026:2446	127,2
ЦАО	Басманный	Почтовая Б. ул., д.51-53 с.1	77:01:0003027:2928	786,3
ЦАО	Басманный	Почтовая Б. ул., д.51-53 с.1	77:01:0003026:3257	149,8
ЦАО	Басманный	Почтовая Б. ул., д.51-53 с.1	77:01:0003026:2448	188
ЦАО	Басманный	Рубцов пер., д.16 с.1	77:01:0003014:2984	97,9
ЦАО	Басманный	Рубцов пер., д.16 с.1	77:01:0003014:2986	224,2
ЦАО	Басманный	Рубцов пер., д.16 с.1	77:01:0003014:2983	222
ЦАО	Басманный	Рубцов пер., д.16 с.1	77:01:0003014:2985	80
ЦАО	Басманный	Сыромятнический пр., д.7/14	77:01:0003003:2167	22,2
ЦАО	Басманный	Туполева Академика наб., д.1/7 с.2	77:01:0003003:2308	5,3
ЦАО	Басманный	Чехихинский пр., д.4 с.1	77:01:0003014:2566	133,2
ЦАО	Басманный	Чехихинский пр., д.4 с.1	77:01:0003014:2564	193,3
ЦАО	Басманный	Чехихинский пр., д.4 с.1	77:01:0003014:2565	91,4

Округ	Район	Адрес	Кадастровый номер	Площадь кв.м
ЦАО	Басманный	Чешихинский пр., д.4 с.1	77:01:0003014:2563	184,5
ЦАО	Басманный	Чешихинский пр., д.4 с.1	77:01:0003014:4314	300,3
ЦАО	Басманный	Доброслободская ул., д.11-13	77:01:0003007:3337	96,7
ЦАО	Басманный	Доброслободская ул., д.11-13	77:01:0003011:1401	281,6
ЦАО	Басманный	Доброслободская ул., д.11-13	77:01:0003011:1402	251,8
ЦАО	Басманный	Доброслободская ул., д.11-13	77:01:0003007:3335	155,1
ЦАО	Басманный	Почтовая Б. ул., д.18/20 к.10	77:01:0003014:1227	15,9
ЦАО	Басманный	Почтовая Б. ул., д.18/20 к.10	77:01:0003014:1301	78,5
ЦАО	Басманный	Почтовая Б. ул., д.18/20 к.10	77:01:0003014:1302	38,3
ЦАО	Басманный	Почтовая Б. ул., д.18/20 к.10	77:01:0003014:1303	26,9
ЦАО	Басманный	Почтовая Б. ул., д.18/20 к.10	77:01:0003014:1300	3,7
ЦАО	Замоскворечье	Кожевническая ул., д.17/14 с.2	77:01:0006018:1396	127
ЦАО	Замоскворечье	Кожевническая ул., д.17/14 с.2	77:01:0006018:1397	72,2
ЦАО	Замоскворечье	Кожевническая ул., д.17/14 с.2	77:01:0006018:1331	28,4
ЦАО	Замоскворечье	Кожевническая ул., д.17/14 с.2	77:01:0006018:1328	47
ЦАО	Замоскворечье	Кожевническая ул., д.17/14 с.2	77:01:0006018:1329	29,5
ЦАО	Арбат	Панфиловский пер., д.1/16 с.2	77:01:0005001:3964	83,7
ЦАО	Красносельский	Красносельский 3-й пер., д.6	77:01:0003037:1709	72
ЦАО	Красносельский	Красносельский 3-й пер., д.6	77:01:0003037:1710	74,8
ЦАО	Красносельский	Красносельский 3-й пер., д.6	77:01:0003037:1715	72,4
ЦАО	Красносельский	Русаковская ул., д.12 к.2	77:01:0003033:2205	16,7
ЦАО	Красносельский	Русаковская ул., д.12 к.2	77:01:0003033:2203	12,6
ЦАО	Красносельский	Русаковская ул., д.12 к.2	77:01:0003033:2210	86,3
ЦАО	Красносельский	Русаковская ул., д.12 к.2	77:01:0003033:2206	242,1
ЦАО	Красносельский	Русаковская ул., д.12 к.2	77:01:0003033:2209	30,2
ЦАО	Красносельский	Русаковская ул., д.12 к.2	77:01:0003033:2208	31,5
ЦАО	Красносельский	Русаковская ул., д.12 к.2	77:01:0003033:2204	136,5
ЦАО	Красносельский	Русаковская ул., д.12 к.2	77:01:0003033:2211	30,9
ЦАО	Красносельский	Русаковская ул., д.12 к.2	77:01:0003033:2207	31,7
ЦАО	Красносельский	Русаковская ул., д.12 к.3	77:01:0003033:2295	76
ЦАО	Красносельский	Русаковская ул., д.12 к.3	77:01:0003033:2293	135,4
ЦАО	Красносельский	Русаковская ул., д.12 к.3	77:01:0003033:2294	150,5
ЦАО	Красносельский	Русаковская ул., д.8	77:01:0003033:1992	1,8
ЦАО	Красносельский	Русаковская ул., д.8	77:01:0003033:1989	498
ЦАО	Красносельский	Русаковская ул., д.8	77:01:0003033:1985	236,4
ЦАО	Красносельский	Русаковская ул., д.8	77:01:0003033:1994	10,6
ЦАО	Красносельский	Русаковская ул., д.8	77:01:0003033:1984	218,9
ЦАО	Красносельский	Русаковская ул., д.8	77:01:0003033:1993	15
ЦАО	Красносельский	Русаковская ул., д.8	77:01:0003033:1990	114,7
ЦАО	Красносельский	Русаковская ул., д.8	77:01:0003033:1991	9,3
ЦАО	Красносельский	Русаковская ул., д.8	77:01:0003033:1988	25,4

Округ	Район	Адрес	Кадастровый номер	Площадь кв.м
ЦАО	Красносельский	Русаковская ул., д.8	77:01:0003033:1981	205,4
ЦАО	Красносельский	Русаковская ул., д.8	77:01:0003033:1983	21,5
ЦАО	Красносельский	Русаковская ул., д.8	77:01:0003033:1982	32,6
ЦАО	Красносельский	Русаковская ул., д.8	77:01:0003033:1986	21,5
ЦАО	Красносельский	Русаковская ул., д.8	77:01:0003033:1995	222
ЦАО	Красносельский	Русаковская ул., д.8	77:03:0003010:5192	406,6
ЦАО	Пресненский	Пресненский Вал ул., д.38 с.4	77:01:0004024:2919	298,6
ЦАО	Пресненский	Ходынская ул., д.6	77:01:0004019:2474	70,7
ЦАО	Пресненский	Ходынская ул., д.6	77:01:0004019:2473	75,2
ЦАО	Пресненский	Черногрязская 2-я ул., д.3 с.2	77:01:0004038:2507	554,8
ЦАО	Пресненский	Шелепихинская наб., д.26	77:01:0004045:4055	42,6
ЦАО	Пресненский	Шелепихинская наб., д.26	77:01:0004045:4058	46
ЦАО	Пресненский	Шелепихинская наб., д.26	77:01:0004045:4054	29,8
ЦАО	Пресненский	Шелепихинская наб., д.26	77:01:0004045:4057	528,2
ЦАО	Пресненский	Шелепихинская наб., д.26	77:01:0004045:4051	113,8
ЦАО	Пресненский	Шелепихинская наб., д.26	77:01:0004045:4053	200,9
ЦАО	Пресненский	Шелепихинская наб., д.26	77:01:0004045:4052	16,6
ЦАО	Пресненский	Шелепихинская наб., д.26	77:01:0004045:4056	32,6
ЦАО	Пресненский	Подвойского ул., д.14	77:01:0004040:3375	209,4
ЦАО	Пресненский	Подвойского ул., д.14	77:01:0004040:3376	307,7
ЦАО	Пресненский	Мукомольный пр., д.11	77:01:0004046:1899	42,5
ЦАО	Пресненский	Мукомольный пр., д.11	77:01:0004046:1897	43,8
ЦАО	Пресненский	Шмитовский пр., д.41	77:01:0004044:1966	41,2
ЦАО	Пресненский	Шмитовский пр., д.41	77:01:0004046:2704	41,1
ЦАО	Пресненский	Шмитовский пр., д.41	77:01:0004046:2710	35,3
ЦАО	Пресненский	Шмитовский пр., д.43	77:01:0004044:1972	176,9
ЦАО	Пресненский	Шмитовский пр., д.43	77:01:0004046:2804	31,2
ЦАО	Пресненский	Шмитовский пр., д.43	77:01:0004046:2799	11,7
ЦАО	Таганский	Сосинский пр., д.8	77:01:0006041:3664	62,2
ЦАО	Таганский	Сосинский пр., д.8	77:01:0006041:3662	229,5
ЦАО	Таганский	Сосинский пр., д.8	77:01:0006041:3661	127,4
ЦАО	Таганский	Сосинский пр., д.8	77:01:0006041:3666	654
ЦАО	Таганский	Сосинский пр., д.8	77:01:0006041:3665	159,9
ЦАО	Таганский	Сосинский пр., д.8	77:01:0006041:3663	211,2
ЦАО	Таганский	Ведерников пер., д.4/12 с.А	77:01:0006038:2344	116,5
ЦАО	Таганский	Ведерников пер., д.4/12 с.А	77:01:0006038:2342	62
ЦАО	Таганский	Ведерников пер., д.4/12 с.А	77:01:0006038:2343	143,3
ЦАО	Таганский	Калитниковская Б. ул., д.42/5 к.1	77:01:0006036:1048	23,3
ЦАО	Таганский	Калитниковская М. ул., д.3	77:01:0006038:3682	61
ЦАО	Таганский	Калитниковская М. ул., д.3	77:01:0006035:1840	191,2
ЦАО	Таганский	Таганская ул., д.24 с.4	77:01:0006024:3323	127

Округ	Район	Адрес	Кадастровый номер	Площадь кв.м
ЦАО	Таганский	Таганская ул., д.24 с.4	77:01:0006024:3324	183,5
ЦАО	Таганский	Чесменская ул., д.7	77:01:0006036:1550	17,3
ЦАО	Таганский	Чесменская ул., д.7	77:01:0006036:1491	696,3
ЦАО	Таганский	Чесменская ул., д.7	77:01:0006036:1490	126,9
ЦАО	Хамовники	Плющиха ул., д.55 с.1	77:01:0005003:2544	58,3
ЦАО	Хамовники	Плющиха ул., д.55 с.1	77:01:0005003:2542	261,7
ЦАО	Хамовники	Плющиха ул., д.55 с.1	77:01:0005003:2543	60,3
ЦАО	Хамовники	Плющиха ул., д.55 с.1	77:01:0005003:2544	58,3
ЦАО	Хамовники	Плющиха ул., д.55 с.1	77:01:0005003:2542	261,7
ЦАО	Хамовники	Плющиха ул., д.55 с.1	77:01:0005003:2543	60,3

Северный административный округ города Москвы

Округ	Район	Адрес	Кадастровый номер	Площадь кв.м
САО	Аэропорт	Коптевский Б. пр., д.14 к.4	77:09:0004006:5496	2,4
САО	Аэропорт	Коптевский Б. пр., д.14 к.4	77:09:0004006:5495	129,3
САО	Бескудниковский	Бескудниковский бульв., д.44	77:09:0002021:2387	152,8
САО	Бескудниковский	Дмитровское шоссе, д.99 к.1	77:09:0002021:1516	160,3
САО	Бескудниковский	Бескудниковский бульв., д.49	77:09:0002022:1456	170,9
САО	Войковский	Вокзальный пер., д.6 к.1	77:09:0003018:1450	82,6
САО	Войковский	Ленинградское шоссе, д.26 к.2	77:09:0003013:2428	183,4
САО	Войковский	Ленинградское шоссе, д.26 к.2	77:09:0001021:3250	250,5
САО	Войковский	Ленинградское шоссе, д.26 к.2	77:09:0001021:3249	93,4
САО	Войковский	Ленинградское шоссе, д.26 к.2	77:09:0001021:3248	183,4
САО	Войковский	Ленинградское шоссе, д.41 к.2	77:09:0001005:1587	253,6
САО	Войковский	Макарова Адмирала ул., д.17 к.2	77:09:0001021:2520	174,4
САО	Войковский	Макарова Адмирала ул., д.17 к.2	77:09:0001021:2519	197,1
САО	Войковский	Макарова Адмирала ул., д.17 к.2	77:09:0001021:2518	244
САО	Войковский	Нарвская ул., д.4	77:09:0001023:2996	542,1
САО	Войковский	Нарвская ул., д.4	77:09:0001025:1561	254,6
САО	Войковский	Старопетровский пр., д.12 к.3	77:09:0003016:1247	497
САО	Войковский	Старопетровский пр., д.12 к.3	77:09:0003016:1248	156
САО	Войковский	Старопетровский пр., д.12 к.3	77:09:0003016:1246	144,8
САО	Войковский	Старопетровский пр., д.12 к.6	77:09:0003016:1167	194,6
САО	Войковский	Старопетровский пр., д.12 к.6	77:09:0003016:1166	196,7
САО	Войковский	Старопетровский пр., д.12 к.6	77:09:0003016:1168	233,1
САО	Головинский	Лихачевский 2-й пер., д.2	77:09:0001028:2551	21,5
САО	Головинский	Онежская ул., д.6	77:09:0001028:2370	97,1
САО	Головинский	Онежская ул., д.6	77:09:0001028:2373	188

Округ	Район	Адрес	Кадастровый номер	Площадь кв.м
САО	Головинский	Онежская ул., д.6	77:09:0001028:2372	185,1
САО	Головинский	Онежская ул., д.6	77:09:0001028:2375	5,4
САО	Головинский	Онежская ул., д.6	77:09:0001028:2374	30
САО	Головинский	Онежская ул., д.1/2	77:09:0001026:1327	163,9
САО	Головинский	Онежская ул., д.1/2	77:09:0001026:1326	117,1
САО	Головинский	Онежская ул., д.1/2	77:09:0001026:1324	123,7
САО	Головинский	Онежская ул., д.1/2	77:09:0001016:9097	1056,1
САО	Головинский	Онежская ул., д.1/2	77:09:0001026:8097	1056,1
САО	Головинский	Онежская ул., д.1/2	77:09:0001026:1411	176,5
САО	Головинский	Онежская ул., д.1/2	77:09:0001026:1328	156,3
САО	Головинский	Онежская ул., д.1/2	77:09:0001026:1325	5,4
САО	Головинский	Онежская ул., д.1/2	77:09:0001026:7788	50,4
САО	Головинский	Онежская ул., д.1/2	77:09:0001026:1412	218,3
САО	Головинский	Онежская ул., д.1/2	77:09:0001026:8185	26,2
САО	Головинский	Онежская ул., д.1/2	77:09:0001026:1330	147,4
САО	Головинский	Онежская ул., д.1/2	77:09:0001026:1329	15,4
САО	Головинский	Онежская ул., д.35 к.1	77:09:0001016:1926	73,5
САО	Головинский	Онежская ул., д.35 к.1	77:09:0001016:1927	28,9
САО	Головинский	Онежская ул., д.38 к.3	77:09:0001014:2301	58,2
САО	Головинский	Онежская ул., д.42/36	77:09:0001014:2814	41,7
САО	Дмитровский	Дмитровское шоссе, д.119 к.1	77:09:0002009:1976	502,1
САО	Дмитровский	Дмитровское шоссе, д.121 к.1	77:09:0002009:2023	166,4
САО	Дмитровский	Дмитровское шоссе, д.121 к.1	77:09:0002009:2022	168,9
САО	Дмитровский	Дмитровское шоссе, д.125 к.2	77:02:0025016:1517	162,5
САО	Дмитровский	Дмитровское шоссе, д.125 к.2	77:09:0002009:2171	53,1
САО	Дмитровский	Дмитровское шоссе, д.125 к.2	77:09:0002009:2177	129
САО	Дмитровский	Дмитровское шоссе, д.125 к.2	77:09:0002009:2178	38,1
САО	Дмитровский	Дмитровское шоссе, д.151 к.2	77:09:0002005:1919	124,6
САО	Дмитровский	Дмитровское шоссе, д.151 к.2	77:09:0002005:1918	193,6
САО	Дмитровский	Дмитровское шоссе, д.151 к.2	77:09:0002005:1917	131,5
САО	Дмитровский	Дмитровское шоссе, д.151 к.5	77:09:0002005:2044	43
САО	Дмитровский	Дмитровское шоссе, д.151 к.5	77:09:0002005:2050	133,8
САО	Дмитровский	Дмитровское шоссе, д.151 к.5	77:09:0002005:2049	84,8
САО	Дмитровский	Дмитровское шоссе, д.151 к.5	77:09:0002005:2043	108,9
САО	Дмитровский	Дмитровское шоссе, д.151 к.5	77:09:0002005:2048	185,8
САО	Дмитровский	Дмитровское шоссе, д.151 к.5	77:09:0002005:2042	306,8
САО	Дмитровский	Дмитровское шоссе, д.151 к.5	77:09:0002005:2047	390,9
САО	Дмитровский	Икшинская ул., д.8	77:09:0002009:1553	758,7
САО	Дмитровский	Карельский бульв., д.23 к.2	77:09:0002004:1246	283,3
САО	Дмитровский	Карельский бульв., д.23 к.2	77:09:0002004:1245	261,1
САО	Дмитровский	Карельский бульв., д.23 к.2	77:09:0002004:1244	24,2

Округ	Район	Адрес	Кадастровый номер	Площадь кв.м
САО	Дмитровский	Карельский бульв., д.23 к.2	77:09:0002004:1242	365,8
САО	Дмитровский	Карельский бульв., д.23 к.2	77:09:0002004:1243	360,9
САО	Дмитровский	Карельский бульв., д.23 к.2	77:09:0002004:1248	13,9
САО	Дмитровский	Карельский бульв., д.23 к.2	77:09:0002004:1247	186
САО	Дмитровский	Клязьминская ул., д.36	77:09:0002004:3383	7,4
САО	Дмитровский	Клязьминская ул., д.36	77:09:0002004:3382	477,2
САО	Дмитровский	Клязьминская ул., д.36	77:09:0002004:3381	775,1
САО	Дмитровский	Клязьминская ул., д.36	77:09:0002004:3384	274,7
САО	Дмитровский	Дмитровское шоссе, д.125 к.1	77:09:0002009:2091	7,2
САО	Дмитровский	Дмитровское шоссе, д.125 к.1	77:09:0002009:2092	333,6
САО	Дмитровский	Дмитровское шоссе, д.125 к.1	77:09:0002009:2143	86,7
САО	Дмитровский	Дмитровское шоссе, д.129 к.1	77:09:0002009:2339	75,7
САО	Западное Дегунино	Ангарская ул., д.25	77:09:0002017:2604	30,6
САО	Западное Дегунино	Ангарская ул., д.29	77:09:0002017:2845	10,5
САО	Западное Дегунино	Ангарская ул., д.33	77:09:0002017:2946	23,8
САО	Западное Дегунино	Ангарская ул., д.7 к.2	77:09:0002017:1564	167,5
САО	Западное Дегунино	Ангарская ул., д.7 к.2	77:09:0002017:1565	166,3
САО	Западное Дегунино	Коровинское шоссе, д.29Б	77:09:0002017:6736	152,3
САО	Западное Дегунино	Коровинское шоссе, д.31	77:09:0002017:6411	51,1
САО	Западное Дегунино	Коровинское шоссе, д.33	77:09:0002017:8824	80
САО	Западное Дегунино	Ангарская ул., д.21	77:09:0002017:2054	225,2
САО	Западное Дегунино	Ангарская ул., д.21	77:09:0002017:2056	178,7
САО	Западное Дегунино	Ангарская ул., д.21	77:09:0002017:2051	147
САО	Западное Дегунино	Ангарская ул., д.21	77:09:0002017:2053	139,9
САО	Западное Дегунино	Ангарская ул., д.21	77:09:0002017:2055	90
САО	Западное Дегунино	Ангарская ул., д.7 к.1	77:09:0002017:1531	167,1
САО	Западное Дегунино	Базовская ул., д.4 к.1	77:09:0002017:3825	109,1
САО	Западное Дегунино	Базовская ул., д.4 к.1	77:09:0002017:3826	19
САО	Западное Дегунино	Базовская ул., д.4А	77:09:0002017:3987	9
САО	Западное Дегунино	Базовская ул., д.6/27	77:09:0002017:4128	19,1
САО	Западное Дегунино	Весенняя ул., д.17/9	77:09:0002017:5319	35,5
САО	Западное Дегунино	Весенняя ул., д.19	77:09:0002017:5555	163,4
САО	Западное Дегунино	Весенняя ул., д.19	77:09:0002017:5559	143,3
САО	Западное Дегунино	Весенняя ул., д.19	77:09:0002017:5556	158,9
САО	Западное Дегунино	Весенняя ул., д.19	77:09:0002017:5560	373,5
САО	Западное Дегунино	Весенняя ул., д.19	77:09:0002017:5557	124,3
САО	Западное Дегунино	Весенняя ул., д.19	77:09:0002017:5558	52,4
САО	Западное Дегунино	Весенняя ул., д.19	77:09:0002017:5561	151
САО	Западное Дегунино	Весенняя ул., д.20	77:09:0002017:5671	524,7
САО	Западное Дегунино	Весенняя ул., д.20	77:09:0002017:5670	14,4
САО	Западное Дегунино	Весенняя ул., д.20	77:09:0002017:5669	499,8

Округ	Район	Адрес	Кадастровый номер	Площадь кв.м
САО	Западное Дегунино	Весенняя ул., д.25 к.1	77:09:0002017:5868	18,7
САО	Западное Дегунино	Весенняя ул., д.25 к.2	77:09:0002017:5949	24,4
САО	Западное Дегунино	Новая ул., д.22	77:09:0002017:8429	71,3
САО	Западное Дегунино	Талдомская ул., д.3	77:09:0002018:1801	129,9
САО	Западное Дегунино	Талдомская ул., д.3	77:09:0002018:1799	212,8
САО	Западное Дегунино	Талдомская ул., д.3	77:09:0002018:1800	70,8
САО	Западное Дегунино	Талдомская ул., д.3	77:09:0002018:1798	161,8
САО	Западное Дегунино	Талдомская ул., д.3	77:09:0002018:1797	110,1
САО	Западное Дегунино	Талдомская ул., д.3	77:09:0002018:1802	51,2
САО	Западное Дегунино	Талдомская ул., д.3	77:09:0002018:1796	205,1
САО	Коптево	Коптевская ул., д.36	77:09:0003011:4466	15,3
САО	Коптево	Коптевская ул., д.36	77:09:0003011:4467	122,9
САО	Коптево	Рычагова Генерала ул., д.20	77:09:0003002:1887	87,4
САО	Коптево	Рычагова Генерала ул., д.20	77:09:0003002:1886	29,1
САО	Коптево	Рычагова Генерала ул., д.20	77:09:0003002:1885	332,1
САО	Коптево	Рычагова Генерала ул., д.21	77:09:0003002:1938	14,9
САО	Коптево	Рычагова Генерала ул., д.21	77:09:0003002:1936	17,5
САО	Коптево	Рычагова Генерала ул., д.21	77:09:0003002:1982	245,9
САО	Коптево	Рычагова Генерала ул., д.21	77:09:0003002:1983	68,4
САО	Коптево	Рычагова Генерала ул., д.21	77:09:0003002:1937	314,5
САО	Коптево	Рычагова Генерала ул., д.23/11	77:09:0003002:2141	68,5
САО	Коптево	Рычагова Генерала ул., д.23/11	77:09:0003002:2079	16,8
САО	Коптево	Рычагова Генерала ул., д.23/11	77:09:0003002:2080	161,1
САО	Коптево	Рычагова Генерала ул., д.23/11	77:09:0003002:2077	70
САО	Коптево	Рычагова Генерала ул., д.23/11	77:09:0003002:2078	310,3
САО	Коптево	Рычагова Генерала ул., д.23/11	77:09:0003002:4713	367,8
САО	Коптево	Черепановых пр., д.48	77:09:0003002:3502	81,8
САО	Коптево	Черепановых пр., д.48	77:09:0003002:3503	68,5
САО	Коптево	Черепановых пр., д.52А	77:09:0003002:3641	124,8
САО	Коптево	Черепановых пр., д.52А	77:09:0003002:3642	129,9
САО	Коптево	Черепановых пр., д.52А	77:09:0003002:3643	124,5
САО	Коптево	Академическая Б. ул., д.83	77:09:0003001:2802	110
САО	Коптево	Академическая Б. ул., д.83	77:09:0003001:2803	14,2
САО	Коптево	Коптевская ул., д.28 к.3	77:09:0003011:6777	677,9
САО	Коптево	Коптевская ул., д.28 к.3	77:09:0003011:4084	315
САО	Коптево	Коптевская ул., д.28 к.3	77:09:0003011:4086	362,9
САО	Коптево	Коптевская ул., д.28 к.3	77:09:0003011:4085	50,3
САО	Коптево	Коптевская ул., д.28 к.3	77:09:0003011:4087	183,6
САО	Коптево	Коптевская ул., д.79/1	77:09:0003012:2242	48,6
САО	Коптево	Михалковский 3-й пер., д.21	77:09:0003011:3680	397,6
САО	Коптево	Михалковский 3-й пер., д.21	77:09:0003011:3681	310,4

Округ	Район	Адрес	Кадастровый номер	Площадь кв.м
САО	Коптево	Новомихалковский 3-й пр., д.1	77:09:0003003:3452	240,7
САО	Коптево	Новомихалковский 3-й пр., д.1	77:09:0003003:3454	10,6
САО	Коптево	Новомихалковский 3-й пр., д.1	77:09:0003003:3453	15,6
САО	Коптево	Новомихалковский 3-й пр., д.1	77:09:0003003:3515	233,6
САО	Коптево	Новомихалковский 3-й пр., д.3	77:09:0003003:3517	32,6
САО	Коптево	Новомихалковский 3-й пр., д.3	77:09:0003003:3519	51,6
САО	Коптево	Новомихалковский 3-й пр., д.3	77:09:0003003:3520	157,5
САО	Коптево	Новомихалковский 3-й пр., д.3	77:09:0003003:3518	29,6
САО	Коптево	Новомихалковский 3-й пр., д.3	77:09:0003003:3566	185,1
САО	Коптево	Новомихалковский 3-й пр., д.3	77:09:0003003:3516	12,7
САО	Коптево	Новомихалковский 4-й пр., д.3	77:09:0003003:4341	9
САО	Коптево	Приорова ул., д.22	77:09:0003019:1266	925,7
САО	Коптево	Рычагова Генерала ул., д.16	77:09:0003002:1632	244,6
САО	Коптево	Рычагова Генерала ул., д.18	77:09:0003002:4705	257,6
САО	Коптево	Рычагова Генерала ул., д.18	77:09:0003002:1796	227,7
САО	Коптево	Рычагова Генерала ул., д.18	77:09:0003002:1797	29,9
САО	Коптево	Старокоптевский пер., д.3	77:09:0003012:1449	17,2
САО	Коптево	Черепановых пр., д.74	77:09:0003001:6259	109,1
САО	Коптево	Черепановых пр., д.74	77:09:0003001:6263	43
САО	Коптево	Черепановых пр., д.74	77:09:0003002:4756	43
САО	Коптево	Новомихалковский 3-й пр., д.18	77:09:0003002:2808	210,1
САО	Коптево	Новомихалковский 3-й пр., д.20	77:09:0003002:2872	97,1
САО	Коптево	Новомихалковский 3-й пр., д.20	77:09:0003002:2870	53,4
САО	Коптево	Новомихалковский 3-й пр., д.20	77:09:0003002:2869	29,3
САО	Коптево	Новомихалковский 3-й пр., д.20	77:09:0003002:2871	5,8
САО	Коптево	Рычагова Генерала ул., д.11	77:09:0003002:1250	134,6
САО	Коптево	Рычагова Генерала ул., д.11	77:09:0003002:4701	134,6
САО	Коптево	Рычагова Генерала ул., д.12	77:09:0003002:1322	360,2
САО	Коптево	Рычагова Генерала ул., д.12	77:09:0003002:1319	333,9
САО	Коптево	Рычагова Генерала ул., д.12	77:09:0003002:1321	14,5
САО	Коптево	Рычагова Генерала ул., д.12	77:09:0003002:1320	18,1
САО	Коптево	Рычагова Генерала ул., д.13	77:09:0003002:1323	25,4
САО	Коптево	Рычагова Генерала ул., д.13	77:09:0003002:1324	103,5
САО	Коптево	Рычагова Генерала ул., д.13	77:09:0003002:4359	74,8
САО	Коптево	Рычагова Генерала ул., д.13	77:09:0003002:1325	262,1
САО	Коптево	Рычагова Генерала ул., д.14	77:09:0003002:1469	14,2
САО	Коптево	Рычагова Генерала ул., д.14	77:09:0003002:1471	377,1
САО	Коптево	Рычагова Генерала ул., д.14	77:09:0003002:1468	17,7
САО	Коптево	Рычагова Генерала ул., д.14	77:09:0003002:1470	339,4
САО	Коптево	Рычагова Генерала ул., д.15	77:09:0003002:1472	220,4
САО	Коптево	Рычагова Генерала ул., д.17	77:09:0003002:1714	192,8

Округ	Район	Адрес	Кадастровый номер	Площадь кв.м
САО	Коптево	Рычагова Генерала ул., д.17	77:09:0003002:1713	22,7
САО	Коптево	Рычагова Генерала ул., д.19	77:09:0003002:1799	66
САО	Коптево	Рычагова Генерала ул., д.19	77:09:0003002:1798	159,4
САО	Коптево	Рычагова Генерала ул., д.9	77:09:0003002:1091	131,8
САО	Коптево	Михалковский 3-й пер., д.4А	77:09:0003010:2607	12,1
САО	Коптево	Михалковский 3-й пер., д.4А	77:09:0003010:2609	196
САО	Коптево	Михалковский 3-й пер., д.4А	77:09:0003010:2608	5
САО	Коптево	Михалковский 3-й пер., д.4А	77:09:0003010:2605	297,5
САО	Коптево	Михалковский 3-й пер., д.4А	77:09:0003010:2692	124,6
САО	Коптево	Михалковский 3-й пер., д.4А	77:09:0003010:2611	12,1
САО	Коптево	Михалковский 3-й пер., д.4А	77:09:0003010:2606	12,1
САО	Коптево	Михалковский 3-й пер., д.6	77:09:0003010:2833	83
САО	Коптево	Михалковский 3-й пер., д.6	77:09:0003010:2850	167,1
САО	Коптево	Михалковский 3-й пер., д.8 к.2	77:09:0003010:2990	80,7
САО	Коптево	Михалковский 3-й пер., д.8 к.2	77:09:0003011:6810	45
САО	Коптево	Новомихалковский 4-й пр., д.15	77:09:0003002:3119	154,2
САО	Коптево	Новомихалковский 4-й пр., д.15	77:09:0003002:3121	16,8
САО	Коптево	Новомихалковский 4-й пр., д.15	77:09:0003002:3120	6,3
САО	Коптево	Новомихалковский 4-й пр., д.15	77:09:0003002:3118	15,9
САО	Коптево	Новомихалковский 4-й пр., д.7	77:09:0003002:2984	153,5
САО	Коптево	Новомихалковский 4-й пр., д.7	77:09:0003002:2986	18,9
САО	Коптево	Новомихалковский 4-й пр., д.7	77:09:0003002:2983	63,5
САО	Коптево	Новомихалковский 4-й пр., д.7	77:09:0003002:2987	416,5
САО	Коптево	Новомихалковский 4-й пр., д.7	77:09:0003002:2985	16,8
САО	Коптево	Новомихалковский 4-й пр., д.7	77:09:0003002:2982	193,7
САО	Коптево	Рычагова Генерала ул., д.28/9	77:09:0003002:2306	24,7
САО	Коптево	Рычагова Генерала ул., д.3 к.2	77:09:0003003:1857	19
САО	Коптево	Черепановых пр., д.50	77:09:0003002:3528	115,8
САО	Коптево	Черепановых пр., д.50	77:09:0003002:3529	20,5
САО	Коптево	Черепановых пр., д.52	77:09:0003002:3640	140
САО	Коптево	Черепановых пр., д.52	77:09:0003002:3603	89,6
САО	Коптево	Черепановых пр., д.52	77:09:0003002:3599	86
САО	Коптево	Черепановых пр., д.52	77:09:0003002:3605	173,4
САО	Коптево	Черепановых пр., д.52	77:09:0003002:3600	214,8
САО	Коптево	Черепановых пр., д.52	77:09:0003002:3601	107,1
САО	Коптево	Черепановых пр., д.52	77:09:0003002:3604	173,3
САО	Коптево	Черепановых пр., д.52	77:09:0003002:4939	89,6
САО	Коптево	Черепановых пр., д.52	77:09:0003002:5313	15
САО	Коптево	Черепановых пр., д.52	77:09:0003002:5314	261,3
САО	Левобережный	Ленинградское шоссе, д.96 к.2	77:09:0001009:4371	32,8
САО	Левобережный	Ленинградское шоссе, д.96 к.2	77:09:0001009:4370	32

Округ	Район	Адрес	Кадастровый номер	Площадь кв.м
САО	Левобережный	Ленинградское шоссе, д.96 к.5	77:09:0001009:4608	155,9
САО	Левобережный	Ленинградское шоссе, д.96 к.5	77:09:0001009:4606	44,4
САО	Левобережный	Ленинградское шоссе, д.98 к.1	77:09:0001009:4756	228,1
САО	Левобережный	Ленинградское шоссе, д.98 к.1	77:09:0001009:4754	12,6
САО	Левобережный	Ленинградское шоссе, д.98 к.2	77:09:0003013:2615	81,3
САО	Левобережный	Ленинградское шоссе, д.98 к.2	77:09:0003013:2614	325,7
САО	Левобережный	Ленинградское шоссе, д.98 к.2	77:09:0001009:18758	103,3
САО	Левобережный	Ленинградское шоссе, д.98 к.2	77:09:0001009:4837	80,4
САО	Левобережный	Ленинградское шоссе, д.98 к.2	77:09:0001009:4838	326,6
САО	Левобережный	Ленинградское шоссе, д.98 к.5	77:09:0003013:2465	332,4
САО	Левобережный	Ленинградское шоссе, д.98 к.5	77:09:0001009:5077	12
САО	Левобережный	Ленинградское шоссе, д.98 к.5	77:09:0001009:5082	41,9
САО	Левобережный	Ленинградское шоссе, д.98 к.5	77:09:0001009:5081	54
САО	Левобережный	Ленинградское шоссе, д.98 к.5	77:09:0001009:5080	28,8
САО	Левобережный	Ленинградское шоссе, д.98 к.5	77:09:0001009:5084	152,8
САО	Левобережный	Ленинградское шоссе, д.98 к.5	77:09:0001009:5083	42,9
САО	Савеловский	Петровско-Разумовский пр., д.25 к.2	77:09:0004010:2321	44,6
САО	Савеловский	Петровско-Разумовский пр., д.25 к.3	77:09:0004010:3561	18,6
САО	Тимирязевский	Ивановская ул., д.14 к.1	77:09:0003022:1199	44,9
САО	Тимирязевский	Ивановская ул., д.14 к.1	77:09:0003022:1196	29,4
САО	Тимирязевский	Ивановская ул., д.14 к.1	77:09:0003022:1200	696,7
САО	Тимирязевский	Ивановская ул., д.14 к.2	77:09:0003022:1279	18,9
САО	Тимирязевский	Инженерная ул., д.10 к.1	77:02:0003003:1857	151,1
САО	Тимирязевский	Инженерная ул., д.10 к.1	77:02:0003003:1856	94,6
САО	Тимирязевский	Инженерная ул., д.10 к.1	77:02:0003003:1858	243,3
САО	Тимирязевский	Инженерная ул., д.10 к.1	77:02:0003003:1855	18,9
САО	Тимирязевский	Дмитровское шоссе, д.61 к.1	77:09:0003024:1972	174,6
САО	Тимирязевский	Дмитровское шоссе, д.61 к.1	77:02:0025016:1808	168,4
САО	Тимирязевский	Дмитровское шоссе, д.61 к.1	77:09:0003024:1895	133,7
САО	Тимирязевский	Дмитровское шоссе, д.63 к.1	77:09:0003024:2039	677,6
САО	Тимирязевский	Дмитровское шоссе, д.63 к.1	77:09:0003024:2040	5,6
САО	Тимирязевский	Дмитровское шоссе, д.63 к.1	77:09:0003024:2037	53,6
САО	Тимирязевский	Дмитровское шоссе, д.63 к.1	77:09:0003024:2038	35,9
САО	Тимирязевский	Дмитровское шоссе, д.63 к.1	77:09:0003024:2041	27
САО	Тимирязевский	Дмитровское шоссе, д.23 к.1	77:09:0003022:3935	20,6
САО	Тимирязевский	Линии Октябрьской Железной Дороги ул., д.10	77:09:0003024:2599	116,2
САО	Тимирязевский	Локомотивный пр., д.9	77:09:0003025:5622	363,6
САО	Тимирязевский	Локомотивный пр., д.9	77:09:0003025:3803	335
САО	Тимирязевский	Локомотивный пр., д.9	77:09:0003025:3802	28,6
САО	Тимирязевский	Локомотивный пр., д.9	77:09:0003025:3801	77,8
САО	Хорошевский	Магистральная 1-я ул., д.22 к.1	77:09:0005010:1252	414,9

Округ	Район	Адрес	Кадастровый номер	Площадь кв.м
САО	Хорошевский	Магистральная 1-я ул., д.22 к.1	77:09:0005010:1253	411,4
САО	Хорошевский	Магистральная 1-я ул., д.22 к.1	77:09:0005010:1028/1	14,6
САО	Хорошевский	Магистральная 1-я ул., д.22 к.1	77:09:0005010:1251	278,1
САО	Хорошевский	Магистральная 1-я ул., д.22 к.1	77:09:0005010:1250	405,2
САО	Хорошевский	Магистральная 1-я ул., д.22 к.2	77:09:0005010:1312	22,1
САО	Хорошевский	Магистральный пер., д.5	77:09:0005011:1442	488,4
САО	Хорошевский	Магистральный пер., д.5А	77:09:0005011:1474	37,4
САО	Хорошевский	Магистральный пер., д.5А	77:09:0005011:1475	207,9
САО	Хорошевский	Магистральный пер., д.5А	77:09:0005011:1476	177,1
САО	Хорошевский	Хорошевский 2-й пр., д.7А	77:09:0005012:2215	136,1
САО	Хорошевский	Хорошевское шоссе, д.23 к.1	77:09:0005011:1499	78
САО	Хорошевский	Хорошевское шоссе, д.23 к.1	77:09:0005011:1501	217,5
САО	Хорошевский	Хорошевское шоссе, д.23 к.1	77:09:0005011:1504	4,1
САО	Хорошевский	Хорошевское шоссе, д.23 к.1	77:09:0005011:1502	78,3
САО	Хорошевский	Хорошевское шоссе, д.23 к.1	77:09:0005011:1498	86,5
САО	Хорошевский	Хорошевское шоссе, д.23 к.1	77:09:0005011:1494	58,3
САО	Хорошевский	Хорошевское шоссе, д.23 к.1	77:09:0005011:1496	77,5
САО	Хорошевский	Хорошевское шоссе, д.23 к.1	77:09:0005011:2243	160,3
САО	Хорошевский	Хорошевское шоссе, д.23 к.1	77:09:0005013:9815	149,8
САО	Хорошевский	Хорошевское шоссе, д.23 к.1	77:09:0005011:1495	12
САО	Хорошевский	Хорошевское шоссе, д.23 к.1	77:09:0005011:1503	6
САО	Хорошевский	Хорошевское шоссе, д.23 к.1	77:09:0005011:1500	223,6
САО	Хорошевский	Хорошевское шоссе, д.23 к.1	77:09:0005011:2242	611,9
САО	Хорошевский	Хорошевское шоссе, д.7 с.1	77:09:0005012:2433	58,5

Северо-Восточный административный округ города Москвы

Округ	Район	Адрес	Кадастровый номер	Площадь кв.м
СВАО	Алексеевский	Кибальчича ул., д.11 к.3	77:02:0023007:2133	240,2
СВАО	Алексеевский	Кибальчича ул., д.11 к.3	77:02:0023007:1448	209,1
СВАО	Алексеевский	Кибальчича ул., д.11 к.3	77:02:0023007:1449	325,2
СВАО	Алексеевский	Кибальчича ул., д.15	77:02:0023007:1570	316,4
СВАО	Алексеевский	Кибальчича ул., д.15	77:02:0023007:1571	208,8
СВАО	Алексеевский	Кибальчича ул., д.8	77:02:0023009:1655	501,7
СВАО	Алексеевский	Рижский 1-й пер., д.2 к.3	77:02:0023014:2221	378,4
СВАО	Алексеевский	Рижский 1-й пер., д.2 к.3	77:02:0023014:2220	331,4
СВАО	Алтуфьевский	Инженерная ул., д.14 к.1	77:02:0003003:1079	96,3
СВАО	Алтуфьевский	Инженерная ул., д.14 к.1	77:02:0003003:1962	42
СВАО	Алтуфьевский	Инженерная ул., д.14 к.1	77:02:0003003:1961	88,9

Округ	Район	Адрес	Кадастровый номер	Площадь кв.м
СВАО	Алтуфьевский	Инженерная ул., д.14 к.1	77:02:0003003:1963	277
СВАО	Алтуфьевский	Инженерная ул., д.14 к.1	77:02:0003003:1960	30,3
СВАО	Алтуфьевский	Инженерная ул., д.14 к.1	77:02:0003003:1078	97,2
СВАО	Алтуфьевский	Инженерная ул., д.18 к.1	77:02:0003003:2062	10
СВАО	Алтуфьевский	Инженерная ул., д.18 к.2	77:02:0003003:2160	103,4
СВАО	Алтуфьевский	Инженерная ул., д.18 к.2	77:02:0003003:2114	64,9
СВАО	Алтуфьевский	Инженерная ул., д.18 к.2	77:02:0003006:1222	170
СВАО	Алтуфьевский	Инженерная ул., д.18 к.2	77:02:0003003:2111	127,8
СВАО	Алтуфьевский	Инженерная ул., д.18 к.2	77:02:0003003:2112	704,1
СВАО	Алтуфьевский	Инженерная ул., д.18 к.2	77:02:0003003:2159	128,7
СВАО	Алтуфьевский	Инженерная ул., д.18 к.2	77:02:0003003:2113	10,9
СВАО	Алтуфьевский	Инженерная ул., д.20 к.1	77:02:0003003:2164	122,5
СВАО	Алтуфьевский	Инженерная ул., д.20 к.1	77:02:0003003:2162	29,6
СВАО	Алтуфьевский	Инженерная ул., д.20 к.1	77:02:0003003:2165	10,9
СВАО	Алтуфьевский	Инженерная ул., д.20 к.2	77:02:0003003:2203	64,1
СВАО	Алтуфьевский	Инженерная ул., д.20 к.2	77:02:0003003:2202	53,8
СВАО	Алтуфьевский	Инженерная ул., д.26 к.2	77:02:0003003:2570	480,9
СВАО	Алтуфьевский	Инженерная ул., д.32	77:02:0003003:1433	575,9
СВАО	Алтуфьевский	Инженерная ул., д.34 к.1	77:02:0003003:1494	823,7
СВАО	Алтуфьевский	Инженерная ул., д.34 к.2	77:02:0003003:1546	65,9
СВАО	Алтуфьевский	Инженерная ул., д.34 к.2	77:02:0003003:1548	141,9
СВАО	Алтуфьевский	Инженерная ул., д.34 к.2	77:02:0003003:1553	14,2
СВАО	Алтуфьевский	Инженерная ул., д.34 к.2	77:02:0003003:1543	155,3
СВАО	Алтуфьевский	Инженерная ул., д.34 к.2	77:02:0003003:1545	70,4
СВАО	Алтуфьевский	Инженерная ул., д.34 к.2	77:02:0003003:1547	121,2
СВАО	Алтуфьевский	Инженерная ул., д.34 к.2	77:02:0003003:1544	66,8
СВАО	Алтуфьевский	Инженерная ул., д.36/48	77:02:0003003:1598	128,8
СВАО	Алтуфьевский	Инженерная ул., д.36/48	77:02:0003003:1597	46,7
СВАО	Алтуфьевский	Путевой пр., д.50	77:02:0003003:1645	602,7
СВАО	Алтуфьевский	Путевой пр., д.50	77:02:0003003:1653	15,1
СВАО	Алтуфьевский	Стандартная ул., д.19 к.2	77:02:0003003:3115	46,5
СВАО	Алтуфьевский	Стандартная ул., д.19 к.2	77:02:0003003:3095	516,6
СВАО	Алтуфьевский	Стандартная ул., д.19 к.2	77:02:0003003:3098	326
СВАО	Алтуфьевский	Стандартная ул., д.15 к.2	77:02:0003003:3033	549,1
СВАО	Алтуфьевский	Стандартная ул., д.9 к.1	77:02:0003003:2896	44,4
СВАО	Алтуфьевский	Стандартная ул., д.9 к.1	77:02:0003003:2894	43,9
СВАО	Бабушкинский	Бабушкина Летчика ул., д.45 к.2	77:02:0010009:3714	272,2
СВАО	Бабушкинский	Бабушкина Летчика ул., д.45 к.2	77:02:0011003:1621	112,3
СВАО	Бабушкинский	Бабушкина Летчика ул., д.45 к.2	77:02:0011003:1623	166,1
СВАО	Бабушкинский	Бабушкина Летчика ул., д.45 к.2	77:02:0011003:1624	14,3
СВАО	Бабушкинский	Бабушкина Летчика ул., д.45 к.2	77:02:0011003:1622	177,4

Округ	Район	Адрес	Кадастровый номер	Площадь кв.м
СВАО	Бабушкинский	Осташковская ул., д.5	77:02:0011003:2290	129,3
СВАО	Бабушкинский	Осташковская ул., д.5	77:02:0011003:2293	136
СВАО	Бабушкинский	Осташковская ул., д.5	77:02:0011003:2292	80,2
СВАО	Бабушкинский	Осташковская ул., д.5	77:02:0011003:2291	354,6
СВАО	Бабушкинский	Осташковская ул., д.7 к.3	77:02:0011003:2565	18,3
СВАО	Бабушкинский	Бабушкина Летчика ул., д.25/16	77:02:0011006:1129	534,3
СВАО	Бабушкинский	Бабушкина Летчика ул., д.33 к.5	77:02:0011006:2168	55,3
СВАО	Бабушкинский	Осташковская ул., д.19	77:02:0011003:2986	5,4
СВАО	Бабушкинский	Радужная ул., д.10	77:02:0015003:4038	566,9
СВАО	Бабушкинский	Радужная ул., д.12 к.1	77:02:0015003:4039	559,2
СВАО	Бибирево	Плещеева ул., д.15Б	77:02:0002012:8702	1454,3
СВАО	Бибирево	Плещеева ул., д.15Б	77:02:0002012:7819	355,8
СВАО	Бибирево	Плещеева ул., д.15Б	77:02:0002012:7845	176,4
СВАО	Бибирево	Плещеева ул., д.15Б	77:02:0002012:7824	108,6
СВАО	Бибирево	Плещеева ул., д.15Б	77:02:0002012:7822	188,6
СВАО	Бибирево	Плещеева ул., д.15Б	77:02:0002012:8836	5,8
СВАО	Бибирево	Плещеева ул., д.15Б	77:02:0002012:8845	190,4
СВАО	Бибирево	Плещеева ул., д.15Б	77:02:0002012:8701	108,6
СВАО	Бибирево	Плещеева ул., д.15Б	77:02:0002012:7816	191,9
СВАО	Бибирево	Плещеева ул., д.15Б	77:02:0002012:7846	5,8
СВАО	Бибирево	Плещеева ул., д.15Б	77:02:0002012:8674	208,9
СВАО	Бутырский	Милашенкова ул., д.13 к.1	77:02:0020003:1616	18,3
СВАО	Бутырский	Яблочкова ул., д.24 к.1	77:02:0020003:2733	9,2
СВАО	Бутырский	Милашенкова ул., д.11 к.1	77:02:0020003:1535	20,4
СВАО	Бутырский	Милашенкова ул., д.13 к.3	77:02:0020003:1777	18,7
СВАО	Бутырский	Фонвизина ул., д.6	77:02:0020004:3701	57,8
СВАО	Бутырский	Фонвизина ул., д.6	77:02:0020004:3697	6,9
СВАО	Бутырский	Фонвизина ул., д.6	77:02:0020004:3696	362,9
СВАО	Бутырский	Фонвизина ул., д.6	77:02:0020004:3705	374,3
СВАО	Бутырский	Фонвизина ул., д.6	77:02:0020004:3699	68,4
СВАО	Бутырский	Яблочкова ул., д.24 к.2	77:02:0020003:2806	9,3
СВАО	Лианозово	Абрамцевская ул., д.4 к.1	77:02:0001016:1511	12,1
СВАО	Лианозово	Абрамцевская ул., д.4 к.1	77:02:0001016:1509	680,8
СВАО	Лианозово	Абрамцевская ул., д.4 к.1	77:02:0001016:1512	771,2
СВАО	Лианозово	Абрамцевская ул., д.4 к.1	77:02:0001013:1307	781,6
СВАО	Лианозово	Абрамцевская ул., д.4 к.1	77:02:0001016:1510	9,9
СВАО	Лианозово	Псковская ул., д.4	77:02:0001008:1895	48,5
СВАО	Лосиноостровский	Таймырская ул., д.8 к.2	77:02:0010002:1102	28,4
СВАО	Лосиноостровский	Янтарный пр., д.29	77:02:0010010:2716	31
СВАО	Лосиноостровский	Янтарный пр., д.29	77:02:0010010:2360	30,6
СВАО	Лосиноостровский	Бабушкина Летчика ул., д.36	77:02:0010009:1118	31,1

Округ	Район	Адрес	Кадастровый номер	Площадь кв.м
СВАО	Лосиноостровский	Бабушкина Летчика ул., д.38 к.1	77:02:0010009:1162	291,3
СВАО	Лосиноостровский	Бабушкина Летчика ул., д.38 к.1	77:02:0010009:1160	44,3
СВАО	Лосиноостровский	Коминтерна ул., д.54 к.1	77:02:0010008:3412	146,2
СВАО	Лосиноостровский	Шушенская ул., д.9	77:02:0010013:1728	91
СВАО	Лосиноостровский	Магаданская ул., д.8	77:02:0010003:1997	30,1
СВАО	Лосиноостровский	Магаданская ул., д.8	77:02:0010003:1994	41,6
СВАО	Лосиноостровский	Магаданская ул., д.8	77:02:0010003:6963	41,6
СВАО	Лосиноостровский	Магаданская ул., д.8	77:02:0010003:6933	851,8
СВАО	Лосиноостровский	Магаданская ул., д.8	77:02:0010003:1991	86,3
СВАО	Лосиноостровский	Магаданская ул., д.8	77:02:0010003:1995	291,4
СВАО	Лосиноостровский	Магаданская ул., д.8	77:02:0010003:1993	95,7
СВАО	Лосиноостровский	Магаданская ул., д.8	77:02:0010003:1992	231,8
СВАО	Лосиноостровский	Магаданская ул., д.8	77:02:0010003:1996	191,3
СВАО	Лосиноостровский	Изумрудная ул., д.22	77:02:0010010:1171	44,2
СВАО	Лосиноостровский	Коминтерна ул., д.36	77:02:0010012:1945	627,9
СВАО	Лосиноостровский	Шушенская ул., д.12	77:02:0010010:2017	10,4
СВАО	Лосиноостровский	Шушенская ул., д.12	77:02:0010010:2016	10,1
СВАО	Лосиноостровский	Шушенская ул., д.2	77:02:0010012:2440	368,4
СВАО	Лосиноостровский	Шушенская ул., д.2	77:02:0010012:2439	300,1
СВАО	Лосиноостровский	Шушенская ул., д.7	77:02:0010013:1667	490,3
СВАО	Лосиноостровский	Янтарный пр., д.27	77:02:0010010:2279	38,6
СВАО	Лосиноостровский	Янтарный пр., д.27	77:02:0010010:2278	50,8
СВАО	Лосиноостровский	Янтарный пр., д.27	77:02:0010010:2273	160,5
СВАО	Лосиноостровский	Янтарный пр., д.27	77:02:0010010:2277	146
СВАО	Лосиноостровский	Янтарный пр., д.27	77:02:0010010:2274	321,7
СВАО	Марфино	Ботаническая ул., д.37А	77:02:0017001:1297	279,6
СВАО	Марфино	Ботаническая ул., д.37Б	77:02:0017001:1236	11,6
СВАО	Марфино	Комарова Академика ул., д.13А	77:02:0017004:4315	125,9
СВАО	Марфино	Комарова Академика ул., д.13А	77:02:0017004:4313	88,3
СВАО	Марфино	Комарова Академика ул., д.13А	77:02:0017004:4311	198
СВАО	Марфино	Комарова Академика ул., д.13А	77:02:0017004:4312	71,1
СВАО	Марфино	Комарова Академика ул., д.13А	77:02:0017004:4314	16
СВАО	Марфино	Королева Академика ул., д.22	77:02:0017004:1506	4,6
СВАО	Марфино	Королева Академика ул., д.26	77:02:0017004:1542	10,5
СВАО	Марфино	Ботаническая ул., д.12	77:02:0018011:5503	44,1
СВАО	Марфино	Ботаническая ул., д.12	77:02:0018011:5497	408,7
СВАО	Марьино роцца	Октябрьская ул., д.62	77:02:0024012:1444	9,2
СВАО	Марьино роцца	Октябрьская ул., д.66	77:02:0024012:1507	44,5
СВАО	Марьино роцца	Стрелецкая ул., д.15	77:02:0024010:1434	125,8
СВАО	Марьино роцца	Стрелецкая ул., д.15	77:02:0024009:2038	411,1
СВАО	Марьино роцца	Стрелецкая ул., д.15	77:02:0024010:1435	285,3

Округ	Район	Адрес	Кадастровый номер	Площадь кв.м
СВАО	Марьино	Марьиной рощи 2-й пр., д.17	77:02:0024018:1569	732
СВАО	Марьино	Марьиной рощи 2-й пр., д.17	77:02:0024021:1138	741,6
СВАО	Марьино	Суцевский Вал ул., д.63	77:02:0024007:1246	28,1
СВАО	Марьино	Суцевский Вал ул., д.63	77:01:0003058:1197	40,6
СВАО	Марьино	Суцевский Вал ул., д.63	77:01:0003058:1178	41,2
СВАО	Марьино	Суцевский Вал ул., д.63	77:02:0024007:1245	36,4
СВАО	Останкинский	Годовикова ул., д.7	77:02:0022014:1669	643,7
СВАО	Останкинский	Годовикова ул., д.7	77:02:0022014:1671	383
СВАО	Останкинский	Годовикова ул., д.7	77:02:0022014:1670	259,4
СВАО	Останкинский	Марьинская Б. ул., д.8	77:02:0022015:4276	19,1
СВАО	Останкинский	Марьинская Б. ул., д.8	77:02:0022015:4277	520,6
СВАО	Останкинский	Прудовой пр., д.13	77:02:0022008:1525	16,9
СВАО	Отрадное	Березовая аллея, д.14	77:02:0009002:1593	84,5
СВАО	Отрадное	Березовая аллея, д.14	77:02:0009002:1591	220,1
СВАО	Отрадное	Березовая аллея, д.14	77:02:0009002:1594	58,6
СВАО	Отрадное	Березовая аллея, д.14	77:02:0009002:1590	335,9
СВАО	Отрадное	Березовая аллея, д.14	77:02:0009002:1592	516,9
СВАО	Отрадное	Березовая аллея, д.14	77:02:0009002:4223	60,7
СВАО	Отрадное	Отрадный пр., д.10	77:02:0008009:4228	71,1
СВАО	Отрадное	Отрадный пр., д.10	77:02:0008009:5926	41
СВАО	Отрадное	Отрадный пр., д.10	77:02:0008009:4227	263
СВАО	Отрадное	Отрадный пр., д.10	77:02:0008009:4224	30,4
СВАО	Отрадное	Отрадный пр., д.2А	77:02:0008009:3951	32,7
СВАО	Ростокино	Сельскохозяйственная ул., д.14 к.2	77:02:0018007:1826	96,1
СВАО	Ростокино	Сельскохозяйственная ул., д.14 к.2	77:02:0018007:1828	42,3
СВАО	Ростокино	Сельскохозяйственная ул., д.14 к.2	77:02:0018007:1827	201,1
СВАО	Ростокино	Сельскохозяйственная ул., д.18 к.2	77:02:0018007:1953	229,7
СВАО	Свиблово	Амундсена ул., д.19	77:02:0015007:2225	70,8
СВАО	Свиблово	Амундсена ул., д.19	77:02:0015007:2221	262,2
СВАО	Свиблово	Амундсена ул., д.19	77:02:0015007:2223	185,4
СВАО	Свиблово	Амундсена ул., д.19	77:02:0015007:2222	206
СВАО	Свиблово	Амундсена ул., д.19	77:02:0015007:2220	280,9
СВАО	Свиблово	Нансена пр., д.10 к.1	77:02:0015010:1599	78,1
СВАО	Свиблово	Седова ул., д.9 к.1	77:02:0014011:5375	84,8
СВАО	Свиблово	Седова ул., д.9 к.1	77:02:0014011:5372	205,7
СВАО	Свиблово	Седова ул., д.9 к.1	77:02:0014011:5374	4
СВАО	Свиблово	Седова ул., д.9 к.1	77:02:0014011:5373	306,4
СВАО	Свиблово	Ботанический 1-й пр., д.3	77:02:0014011:1336	44,3
СВАО	Свиблово	Ботанический 2-й пр., д.6	77:02:0014011:1431	46,8
СВАО	Свиблово	Вересковая ул., д.4	77:02:0014009:1237	33,4
СВАО	Свиблово	Вересковая ул., д.4	77:02:0014009:1235	65,4

Округ	Район	Адрес	Кадастровый номер	Площадь кв.м
СВАО	Свиблово	Вересковая ул., д.4	77:02:0014009:1238	34,6
СВАО	Свиблово	Вересковая ул., д.4	77:02:0014009:1236	95,5
СВАО	Свиблово	Вересковая ул., д.4	77:02:0014009:1239	66,8
СВАО	Свиблово	Ивовая ул., д.9	77:02:0014009:1167	11,7
СВАО	Свиблово	Ивовая ул., д.9	77:02:0014009:1164	507,7
СВАО	Свиблово	Ивовая ул., д.9	77:02:0014009:1165	578,4
СВАО	Свиблово	Ивовая ул., д.9	77:02:0014009:1168	6,8
СВАО	Свиблово	Ивовая ул., д.9	77:02:0014009:1166	12,5
СВАО	Свиблово	Кольская ул., д.13	77:02:0014002:1381	508,4
СВАО	Свиблово	Кольская ул., д.13	77:02:0014002:2915	89,7
СВАО	Свиблово	Кольская ул., д.13	77:02:0014002:1382	59
СВАО	Свиблово	Лазоревый пр., д.13	77:02:0014011:3484	83,9
СВАО	Свиблово	Тенистый пр., д.6	77:02:0014002:1447	11,8
СВАО	Ярославский	Лосевская ул., д.12	77:02:0013005:2565	8,7
СВАО	Ярославский	Проходчиков ул., д.7 к.2	77:02:0013007:3534	15,3
СВАО	Ярославский	Проходчиков ул., д.7 к.3	77:02:0013007:3571	388,4
СВАО	Ярославский	Ярославское шоссе, д.132	77:02:0013007:1737	56,6
СВАО	Ярославский	Ярославское шоссе, д.132	77:02:0013007:1738	15,3
СВАО	Ярославский	Ярославское шоссе, д.134	77:02:0013007:1777	13,6
СВАО	Ярославский	Ярославское шоссе, д.134	77:02:0013007:1774	269,1
СВАО	Ярославский	Ярославское шоссе, д.134	77:02:0013007:5839	13,6
СВАО	Ярославский	Ярославское шоссе, д.134	77:02:0013007:1776	63,4
СВАО	Ярославский	Ярославское шоссе, д.134	77:02:0013007:1775	64,1

Восточный административный округ города Москвы

Округ	Район	Адрес	Кадастровый номер	Площадь кв.м
ВАО	Богородское	Ивантеевская ул., д.1 к.3	77:03:0001007:2323	13,7
ВАО	Богородское	Миллионная ул., д.10	77:03:0002020:6805	135,6
ВАО	Богородское	Миллионная ул., д.10	77:03:0001005:3479	129,2
ВАО	Богородское	Миллионная ул., д.10	77:03:0001005:3480	22,6
ВАО	Богородское	Миллионная ул., д.10А	77:03:0001005:3537	16,1
ВАО	Богородское	Игральная ул., д.1 к.3	77:03:0001009:1441	18,4
ВАО	Богородское	Игральная ул., д.1 к.3	77:03:0001009:1440	18,5
ВАО	Богородское	Игральная ул., д.1 к.4	77:03:0001009:1543	19,1
ВАО	Богородское	Игральная ул., д.1 к.4	77:03:0001009:1542	19,1
ВАО	Богородское	Миллионная ул., д.15 к.2	77:03:0002020:2694	238,5
ВАО	Богородское	Миллионная ул., д.15 к.2	77:03:0002020:2697	68,1
ВАО	Богородское	Миллионная ул., д.15 к.2	77:03:0002020:2696	206,6
ВАО	Богородское	Миллионная ул., д.15 к.2	77:03:0002020:2695	161,3
ВАО	Богородское	Миллионная ул., д.15 к.3	77:03:0002020:2651	182,2

Округ	Район	Адрес	Кадастровый номер	Площадь кв.м
BAO	Богородское	Миллионная ул., д.15 к.3	77:03:0002020:2653	111,2
BAO	Богородское	Миллионная ул., д.15 к.3	77:03:0002020:2652	82,4
BAO	Богородское	Наримановская ул., д.32	77:03:0001009:5310	225,4
BAO	Богородское	Наримановская ул., д.32	77:03:0001009:5322	231
BAO	Богородское	Наримановская ул., д.32	77:03:0001009:5316	227,3
BAO	Богородское	Наримановская ул., д.32	77:03:0001009:5296	593,3
BAO	Богородское	Наримановская ул., д.32	77:03:0001009:5301	228,1
BAO	Богородское	Наримановская ул., д.32	77:03:0001009:5302	29,5
BAO	Богородское	Бойцовая ул., д.14 к.6	77:03:0001011:3630	49,6
BAO	Богородское	Открытое шоссе, д.6 к.1	77:03:0003021:2234	18,9
BAO	Богородское	Открытое шоссе, д.6 к.2	77:03:0003021:2311	54,9
BAO	Богородское	Открытое шоссе, д.6 к.2	77:03:0003021:2310	21,9
BAO	Богородское	Открытое шоссе, д.6 к.2	77:03:0003021:2309	203
BAO	Богородское	Открытое шоссе, д.6 к.6	77:03:0003021:2635	5,2
BAO	Богородское	Открытое шоссе, д.6 к.8	77:03:0003021:2779	428,1
BAO	Богородское	Открытое шоссе, д.6 к.8	77:03:0003021:2780	10,4
BAO	Богородское	Открытое шоссе, д.6 к.9	77:03:0003021:2814	6,9
BAO	Богородское	Открытое шоссе, д.6 к.9	77:03:0003021:2815	10,1
BAO	Богородское	Открытое шоссе, д.6 к.9	77:03:0003021:2934	18
BAO	Богородское	Открытое шоссе, д.6 к.9	77:03:0003021:2837	28
BAO	Богородское	Открытое шоссе, д.6 к.9	77:03:0003021:2903	16,5
BAO	Богородское	Открытое шоссе, д.6 к.9	77:03:0003021:2813	16,8
BAO	Богородское	Открытое шоссе, д.6 к.9	77:03:0003021:2871	17,4
BAO	Богородское	Бойцовая ул., д.10 к.1	77:03:0001011:3020	50,3
BAO	Богородское	Бойцовая ул., д.10 к.2	77:03:0001011:3081	49
BAO	Богородское	Бойцовая ул., д.10 к.3	77:03:0001011:3142	5,5
BAO	Богородское	Бойцовая ул., д.10 к.4	77:03:0001011:3203	53,2
BAO	Богородское	Бойцовая ул., д.10 к.6	77:03:0001011:3264	49,3
BAO	Богородское	Бойцовая ул., д.11	77:03:0001010:3390	5,6
BAO	Богородское	Бойцовая ул., д.14 к.1	77:03:0001011:3386	52,7
BAO	Богородское	Бойцовая ул., д.14 к.2	77:03:0001011:3447	50,9
BAO	Богородское	Бойцовая ул., д.18 к.13	77:03:0001012:1723	7
BAO	Богородское	Бойцовая ул., д.18 к.13	77:03:0001012:1722	45,4
BAO	Богородское	Бойцовая ул., д.6 к.2	77:03:0001011:2788	43,4
BAO	Богородское	Бойцовая ул., д.6 к.2	77:03:0001011:2789	6
BAO	Богородское	Бойцовая ул., д.6 к.3	77:03:0001011:2835	6,3
BAO	Богородское	Бойцовая ул., д.6 к.3	77:03:0001011:2836	14,4
BAO	Богородское	Бойцовая ул., д.6 к.4	77:03:0001011:2898	20,6
BAO	Богородское	Гражданская 4-я ул., д.35	77:03:0001010:1134	70,8
BAO	Богородское	Гражданская 4-я ул., д.35	77:03:0001010:1133	8,2
BAO	Богородское	Гражданская 4-я ул., д.35	77:03:0001010:5563	70,8

Округ	Район	Адрес	Кадастровый номер	Площадь кв.м
ВАО	Богородское	Ивантеевская ул., д.1 к.4	77:03:0001007:2324	50,1
ВАО	Богородское	Ивантеевская ул., д.2 к.4	77:03:0001007:2646	25,3
ВАО	Богородское	Игральная ул., д.1 к.2	77:03:0001009:1339	9,3
ВАО	Богородское	Мясниковская 1-я ул., д.14А	77:03:0001009:3422	21,5
ВАО	Богородское	Мясниковская 1-я ул., д.14А	77:03:0001009:3423	12,7
ВАО	Богородское	Открытое шоссе, д.6 к.3	77:03:0003021:2392	24,4
ВАО	Богородское	Открытое шоссе, д.6 к.4	77:03:0003021:2473	23,4
ВАО	Богородское	Открытое шоссе, д.6 к.5	77:03:0003021:2554	8,8
ВАО	Богородское	Открытое шоссе, д.6 к.7	77:03:0003021:2715	24,7
ВАО	Богородское	Рокоссовского Маршала бульв., д.10	77:03:0001012:4758	41,3
ВАО	Богородское	Рокоссовского Маршала бульв., д.10	77:03:0001012:4759	6,8
ВАО	Восточное Измайлово	Измайловский бульв., д.63/12 к.1	77:03:0005017:1192	115,6
ВАО	Восточное Измайлово	Парковая 16-я ул., д.21 к.2	77:03:0005021:5493	44,5
ВАО	Восточное Измайлово	Парковая 16-я ул., д.21 к.2	77:03:0005021:5492	42,2
ВАО	Восточное Измайлово	Парковая 16-я ул., д.21 к.2	77:03:0005021:5494	44,5
ВАО	Восточное Измайлово	Парковая 16-я ул., д.21 к.2	77:03:0005021:5491	123,9
ВАО	Восточное Измайлово	Парковая 16-я ул., д.25 к.2	77:03:0005021:5897	25,7
ВАО	Восточное Измайлово	Первомайская Верхн. ул., д.71 к.2	77:03:0005017:2524	135,6
ВАО	Восточное Измайлово	Сиреневый бульв., д.34 к.2	77:03:0005017:2663	5,8
ВАО	Восточное Измайлово	Сиреневый бульв., д.40 к.1	77:03:0005017:3021	7,9
ВАО	Гольяново	Амурская ул., д.46	77:03:0002014:1707	42,4
ВАО	Гольяново	Амурская ул., д.46	77:03:0002014:1705	42,7
ВАО	Гольяново	Амурская ул., д.46	77:03:0002014:1706	42,5
ВАО	Гольяново	Амурская ул., д.46	77:03:0002014:1638	42,8
ВАО	Гольяново	Бирюсинка ул., д.15 к.1	77:03:0002014:2542	27
ВАО	Гольяново	Амурская ул., д.68	77:03:0002014:2179	169,4
ВАО	Гольяново	Амурская ул., д.68	77:03:0002014:2178	95,9
ВАО	Гольяново	Амурская ул., д.70	77:03:0002014:2260	114,5
ВАО	Гольяново	Щелковское шоссе, д.37	77:03:0002014:5439	71,9
ВАО	Гольяново	Щелковское шоссе, д.55	77:03:0002014:6316	21,3
ВАО	Гольяново	Щелковское шоссе, д.57 к.2	77:03:0002014:6627	10,1
ВАО	Гольяново	Щелковское шоссе, д.57 к.2	77:03:0002014:6626	8,9
ВАО	Гольяново	Щелковское шоссе, д.57 к.2	77:03:0002014:6625	7,1
ВАО	Гольяново	Щелковское шоссе, д.57 к.3	77:03:0002014:6635	11,6
ВАО	Гольяново	Щелковское шоссе, д.57 к.3	77:03:0002014:6637	5,2
ВАО	Гольяново	Щелковское шоссе, д.57 к.3	77:03:0002014:6634	12,6
ВАО	Гольяново	Щелковское шоссе, д.57 к.3	77:03:0002014:6636	5,2
ВАО	Гольяново	Амурская ул., д.21 к.2	77:03:0002013:1173	7,1
ВАО	Гольяново	Амурская ул., д.21 к.3	77:03:0002013:1248	246,4
ВАО	Гольяново	Амурская ул., д.23 к.3	77:03:0002013:1473	10,5
ВАО	Гольяново	Амурская ул., д.25 к.1	77:03:0002013:1572	123,1

Округ	Район	Адрес	Кадастровый номер	Площадь кв.м
BAO	Гольяново	Амурская ул., д.25 к.1	77:03:0002013:1491	42,7
BAO	Гольяново	Амурская ул., д.25 к.1	77:03:0002013:1575	57,7
BAO	Гольяново	Амурская ул., д.25 к.1	77:03:0002013:1576	493,8
BAO	Гольяново	Амурская ул., д.25 к.1	77:03:0002013:1574	5
BAO	Гольяново	Амурская ул., д.25 к.1	77:03:0002013:1577	42,1
BAO	Гольяново	Амурская ул., д.25 к.1	77:03:0002013:1573	5,4
BAO	Гольяново	Амурская ул., д.25 к.3	77:03:0002013:4814	30,2
BAO	Ивановское	Федеративный просп., д.37	77:03:0006020:7195	753,7
BAO	Ивановское	Федеративный просп., д.39	77:03:0006020:7467	45,9
BAO	Ивановское	Федеративный просп., д.41	77:03:0006020:7741	142,1
BAO	Ивановское	Федеративный просп., д.41	77:03:0006020:7742	49,2
BAO	Ивановское	Федеративный просп., д.41	77:03:0006020:7740	268,5
BAO	Измайлово	Измайловский бульв., д.15	77:03:0005008:1362	412,3
BAO	Измайлово	Измайловский бульв., д.15	77:03:0005008:1363	177,2
BAO	Измайлово	Измайловский бульв., д.15	77:03:0005008:1364	316,6
BAO	Измайлово	Измайловский бульв., д.15	77:03:0005001:9481	412,3
BAO	Измайлово	Парковая 1-я ул., д.9 к.3	77:03:0005005:2222	12,1
BAO	Измайлово	Парковая 1-я ул., д.9 к.3	77:03:0005005:2224	30,5
BAO	Измайлово	Парковая 1-я ул., д.9 к.3	77:03:0005005:2225	12,7
BAO	Измайлово	Парковая 1-я ул., д.9 к.3	77:03:0005005:2223	23
BAO	Измайлово	Парковая 5-я ул., д.38	77:03:0005008:1356	337,1
BAO	Измайлово	Парковая 5-я ул., д.38	77:03:0005008:1352	17,7
BAO	Измайлово	Парковая 5-я ул., д.38	77:03:0005008:1353	107,7
BAO	Измайлово	Парковая 5-я ул., д.38	77:03:0005008:1355	25,2
BAO	Измайлово	Парковая 5-я ул., д.38	77:03:0005008:1358	30,2
BAO	Измайлово	Парковая 5-я ул., д.38	77:03:0005008:1354	361,7
BAO	Измайлово	Парковая 5-я ул., д.38	77:03:0005008:1351	51,2
BAO	Измайлово	Первомайская ул., д.7 к.1	77:03:0005004:3871	318,5
BAO	Измайлово	Прядильная 2-я ул., д.8	77:03:0005004:3545	115,7
BAO	Измайлово	Прядильная 2-я ул., д.9	77:03:0005003:4913	10,8
BAO	Измайлово	Прядильная 3-я ул., д.1	77:03:0005003:5041	186,3
BAO	Измайлово	Прядильная 3-я ул., д.1	77:03:0005003:7823	185,9
BAO	Измайлово	Прядильная 3-я ул., д.1	77:03:0005003:5040	14,3
BAO	Измайлово	Прядильная 3-я ул., д.1	77:03:0005003:5039	304,4
BAO	Измайлово	Прядильная 3-я ул., д.1	77:03:0005003:7982	4,8
BAO	Измайлово	Прядильная 3-я ул., д.1	77:03:0005003:5042	319,8
BAO	Измайлово	Измайловский просп., д.49	77:03:0005005:1523	113,2
BAO	Измайлово	Измайловский просп., д.49	77:03:0005005:1524	48,8
BAO	Измайлово	Измайловский просп., д.49	77:03:0005005:1526	136,5
BAO	Измайлово	Измайловский просп., д.49	77:03:0005005:1525	63
BAO	Измайлово	Парковая 4-я ул., д.10	77:03:0005006:1755	79,9

Округ	Район	Адрес	Кадастровый номер	Площадь кв.м
ВАО	Измайлово	Парковая 4-я ул., д.10	77:03:0005006:1757	77,7
ВАО	Измайлово	Парковая 6-я ул., д.29Б	77:03:0005007:1035	13,4
ВАО	Измайлово	Парковая 6-я ул., д.29Б	77:03:0005007:4582	628,7
ВАО	Измайлово	Парковая 6-я ул., д.29Б	77:03:0005007:2616	31,1
ВАО	Измайлово	Парковая 6-я ул., д.29Б	77:03:0005007:2617	597,4
ВАО	Измайлово	Измайловский бульв., д.47	77:03:0005012:1286	175,9
ВАО	Измайлово	Измайловский бульв., д.47	77:03:0005012:1284	131,7
ВАО	Измайлово	Измайловский бульв., д.47	77:03:0005012:1285	19,7
ВАО	Измайлово	Измайловский бульв., д.47	77:03:0005012:1287	505,6
ВАО	Измайлово	Измайловский бульв., д.47	77:03:0005012:1283	134,7
ВАО	Измайлово	Измайловский бульв., д.47	77:03:0005001:9534	221,1
ВАО	Измайлово	Измайловский бульв., д.47	77:03:0005001:9535	125,6
ВАО	Измайлово	Парковая 5-я ул., д.34	77:03:0005007:2299	320,6
ВАО	Измайлово	Парковая 9-я ул., д.3 к.3	77:03:0005014:3680	106,1
ВАО	Измайлово	Парковая 9-я ул., д.3 к.3	77:03:0005014:3679	257,6
ВАО	Измайлово	Парковая 9-я ул., д.3 к.3	77:03:0005014:3681	63,5
ВАО	Измайлово	Парковая 9-я ул., д.3 к.3	77:03:0005014:3682	73,7
ВАО	Измайлово	Парковая 9-я ул., д.3 к.3	77:03:0005014:11865	315,3
ВАО	Измайлово	Парковая 9-я ул., д.5 к.2	77:03:0005014:3978	43,7
ВАО	Измайлово	Парковая 9-я ул., д.5 к.2	77:03:0005014:3977	69,7
ВАО	Измайлово	Парковая 9-я ул., д.5 к.2	77:03:0005014:3979	18,9
ВАО	Измайлово	Парковая 9-я ул., д.5 к.2	77:03:0005014:3980	176,9
ВАО	Измайлово	Первомайская ул., д.43	77:03:0005007:3680	181,3
ВАО	Измайлово	Первомайская ул., д.43	77:03:0005007:3681	225,2
ВАО	Измайлово	Первомайская ул., д.43	77:03:0005007:3678	73
ВАО	Измайлово	Первомайская ул., д.43	77:03:0005007:3679	70,1
ВАО	Измайлово	Первомайская ул., д.47/19	77:03:0005007:3744	256,7
ВАО	Измайлово	Первомайская ул., д.47/19	77:03:0005007:3742	187,8
ВАО	Измайлово	Первомайская ул., д.47/19	77:03:0005007:3743	31,5
ВАО	Измайлово	Первомайская ул., д.47/19	77:03:0005007:3739	77,2
ВАО	Измайлово	Первомайская ул., д.47/19	77:03:0005007:3741	189,3
ВАО	Измайлово	Первомайская ул., д.47/19	77:03:0005007:3738	77,5
ВАО	Измайлово	Первомайская ул., д.47/19	77:03:0005007:3740	82,8
ВАО	Косино-Ухтомский	Оренбургская ул., д.6 к.1	77:03:0010005:1475	93,3
ВАО	Косино-Ухтомский	Оренбургская ул., д.6 к.3	77:03:0010005:1504	78,7
ВАО	Косино-Ухтомский	Розы Люксембург ул., д.26	77:03:0010007:2461	30,9
ВАО	Метрогородок	Николая Химушина ул., д.17 к.2	77:03:0002004:5534	41,8
ВАО	Метрогородок	Николая Химушина ул., д.17 к.2	77:03:0002004:8187	132,5
ВАО	Метрогородок	Николая Химушина ул., д.17 к.2	77:03:0002004:5535	41,8
ВАО	Метрогородок	Николая Химушина ул., д.17 к.2	77:03:0002004:5537	41,7
ВАО	Метрогородок	Николая Химушина ул., д.17 к.2	77:03:0002004:5599	10

Округ	Район	Адрес	Кадастровый номер	Площадь кв.м
BAO	Метрогородок	Николая Химушина ул., д.17 к.2	77:03:0002004:5538	39,2
BAO	Метрогородок	Николая Химушина ул., д.17 к.2	77:03:0002004:5536	51,6
BAO	Метрогородок	Николая Химушина ул., д.7 к.1	77:03:0002004:4671	8,3
BAO	Новогиреево	Новогиреевская ул., д.49/28	77:03:0006015:4319	43,5
BAO	Новогиреево	Новогиреевская ул., д.49/28	77:03:0006015:4318	37,3
BAO	Новогиреево	Новогиреевская ул., д.49/28	77:03:0006015:4317	5,6
BAO	Новогиреево	Новогиреевская ул., д.51 к.1	77:03:0006015:4370	129,3
BAO	Новогиреево	Новогиреевская ул., д.51 к.1	77:03:0006015:4373	163,4
BAO	Новогиреево	Новогиреевская ул., д.51 к.1	77:03:0006015:4372	117,8
BAO	Новогиреево	Перовская ул., д.46 к.1	77:03:0006005:5030	17,2
BAO	Новогиреево	Перовская ул., д.48	77:03:0006005:5368	169,8
BAO	Новогиреево	Кусковская ул., д.21 к.2	77:03:0006005:1912	31,2
BAO	Новогиреево	Кусковская ул., д.21 к.2	77:03:0006005:1913	11,4
BAO	Новогиреево	Кусковская ул., д.23 к.1	77:03:0006005:2052	20,6
BAO	Новогиреево	Кусковская ул., д.23 к.1	77:03:0006005:2056	474,5
BAO	Новогиреево	Кусковская ул., д.23 к.1	77:03:0006005:2054	424,3
BAO	Новогиреево	Кусковская ул., д.23 к.1	77:03:0006005:8184	520,1
BAO	Новогиреево	Кусковская ул., д.23 к.1	77:03:0006005:2055	265,9
BAO	Новогиреево	Кусковская ул., д.23 к.1	77:03:0006005:8153	250,9
BAO	Новогиреево	Кусковская ул., д.23 к.1	77:03:0006005:2053	250,9
BAO	Новогиреево	Кусковская ул., д.23 к.1	77:03:0006003:10070	516,8
BAO	Новогиреево	Кусковская ул., д.23 к.2	77:03:0006005:2124	316,5
BAO	Новогиреево	Кусковская ул., д.23 к.2	77:03:0006005:2123	306,2
BAO	Новогиреево	Кусковская ул., д.25 к.2	77:03:0006005:2527	120,3
BAO	Новогиреево	Кусковская ул., д.25 к.2	77:03:0006005:2528	26
BAO	Новогиреево	Мартеновская ул., д.19	77:03:0006015:4815	217,8
BAO	Новогиреево	Новогиреевская ул., д.48	77:03:0006013:6583	68,4
BAO	Новогиреево	Новогиреевская ул., д.48	77:03:0006013:6580	35,1
BAO	Новогиреево	Новогиреевская ул., д.48	77:03:0006013:6581	323,9
BAO	Новогиреево	Перовская ул., д.46 к.3	77:03:0006005:5190	63,9
BAO	Новогиреево	Перовская ул., д.46 к.5	77:03:0006005:5346	5,6
BAO	Новогиреево	Перовская ул., д.46 к.5	77:03:0006005:5347	172,2
BAO	Перово	Зеленый просп., д.39 к.1	77:03:0006012:3297	715,2
BAO	Перово	Зеленый просп., д.39 к.2	77:03:0006012:3379	23,8
BAO	Перово	Зеленый просп., д.39 к.3	77:03:0006012:3460	74,8
BAO	Перово	Мастерская ул., д.5	77:03:0006002:2945	24,2
BAO	Перово	Перовская ул., д.36 к.1	77:03:0006005:3896	19,7
BAO	Перово	Перовская ул., д.36 к.2	77:03:0006005:3957	22,3
BAO	Перово	Перовская ул., д.40 к.4	77:03:0006005:4505	19,5
BAO	Перово	Плющева ул., д.10 к.1	77:03:0006002:3170	24,3
BAO	Перово	Федеративный просп., д.4	77:03:0006016:4611	19,5

Округ	Район	Адрес	Кадастровый номер	Площадь кв.м
ВАО	Перово	Братская ул., д.1/45	77:03:0006013:3938	21,4
ВАО	Перово	Братская ул., д.1/45	77:03:0006013:3939	155,5
ВАО	Перово	Владимирская 3-я ул., д.25 к.2	77:03:0006012:2289	17,6
ВАО	Перово	Владимирская 3-я ул., д.25 к.2	77:03:0006012:2290	20
ВАО	Перово	Владимирская 3-я ул., д.25 к.2	77:03:0006012:2291	18,6
ВАО	Перово	Владимирская 3-я ул., д.28	77:03:0006011:2799	17,8
ВАО	Перово	Зеленый просп., д.49	77:03:0006016:5188	19,3
ВАО	Перово	Новогиреевская ул., д.29 к.3	77:03:0006016:5127	20,7
ВАО	Преображенское	Преображенский Вал ул., д.14	77:03:0003014:3122	23,2
ВАО	Северное Измайлово	Щелковское шоссе, д.92 к.5	77:03:0005019:9648	31,2
ВАО	Северное Измайлово	Парковая 11-я ул., д.52 к.5	77:03:0005011:3760	21,6
ВАО	Северное Измайлово	Парковая 11-я ул., д.54 к.1	77:03:0005011:3941	46,8
ВАО	Северное Измайлово	Парковая 11-я ул., д.54 к.3	77:03:0005011:4102	48,8
ВАО	Северное Измайлово	Парковая 13-я ул., д.35 к.5	77:03:0005011:6630	21,3
ВАО	Северное Измайлово	Парковая 13-я ул., д.37 к.1	77:03:0005011:6634	21
ВАО	Северное Измайлово	Парковая 13-я ул., д.37 к.2	77:03:0005011:6792	22,5
ВАО	Северное Измайлово	Парковая 13-я ул., д.37 к.3	77:03:0005011:6873	21,6
ВАО	Северное Измайлово	Парковая 15-я ул., д.46 к.1	77:03:0005019:6380	5,5
ВАО	Северное Измайлово	Парковая 15-я ул., д.46 к.2	77:03:0005019:6461	56,7
ВАО	Северное Измайлово	Парковая 15-я ул., д.48	77:03:0005019:7886	5,2
ВАО	Северное Измайлово	Парковая 15-я ул., д.52 к.1	77:03:0005019:8261	26,6
ВАО	Северное Измайлово	Парковая 15-я ул., д.52 к.2	77:03:0005019:8322	26,1
ВАО	Северное Измайлово	Парковая 3-я ул., д.52 к.1	77:03:0005009:1452	45,4
ВАО	Северное Измайлово	Парковая 3-я ул., д.54 к.1	77:03:0005009:1614	46
ВАО	Северное Измайлово	Парковая 3-я ул., д.54 к.1	77:03:0005009:1615	7,6
ВАО	Северное Измайлово	Парковая 3-я ул., д.54 к.2	77:03:0005009:1696	45,7
ВАО	Северное Измайлово	Парковая 3-я ул., д.54 к.2	77:03:0005009:1697	6,7
ВАО	Северное Измайлово	Парковая 7-я ул., д.31 к.3	77:03:0005010:2542	128,8
ВАО	Северное Измайлово	Парковая 9-я ул., д.61 к.5	77:03:0005010:6059	21,4
ВАО	Северное Измайлово	Парковая 9-я ул., д.61 к.6	77:03:0005010:6140	50,2
ВАО	Северное Измайлово	Сиреневый бульв., д.25	77:03:0005010:3072	4,7
ВАО	Северное Измайлово	Сиреневый бульв., д.27 к.3	77:03:0005010:3388	21,6
ВАО	Северное Измайлово	Сиреневый бульв., д.27 к.3	77:03:0005010:3389	23,3
ВАО	Северное Измайлово	Сиреневый бульв., д.69 к.5	77:03:0005019:2469	43,3
ВАО	Северное Измайлово	Щелковское шоссе, д.28/56	77:03:0005009:5913	372,9
ВАО	Северное Измайлово	Никитинская ул., д.16 к.1	77:03:0005002:1333	40,5
ВАО	Северное Измайлово	Никитинская ул., д.16 к.1	77:03:0005002:1334	6,4
ВАО	Северное Измайлово	Никитинская ул., д.18	77:03:0005002:1584	5,9
ВАО	Северное Измайлово	Никитинская ул., д.20	77:03:0005002:1663	181
ВАО	Северное Измайлово	Никитинская ул., д.20	77:03:0005002:1661	124
ВАО	Северное Измайлово	Никитинская ул., д.20	77:03:0005002:1662	5,7

Округ	Район	Адрес	Кадастровый номер	Площадь кв.м
ВАО	Северное Измайлово	Никитинская ул., д.22	77:03:0005002:1724	6,1
ВАО	Северное Измайлово	Парковая 5-я ул., д.43	77:03:0005009:1778	113,6
ВАО	Северное Измайлово	Парковая 5-я ул., д.43	77:03:0005009:1779	7
ВАО	Северное Измайлово	Парковая 5-я ул., д.45 к.1	77:03:0005009:1861	7,7
ВАО	Северное Измайлово	Парковая 5-я ул., д.45 к.1	77:03:0005009:1860	46
ВАО	Северное Измайлово	Парковая 5-я ул., д.45 к.2	77:03:0005009:1922	46,3
ВАО	Северное Измайлово	Парковая 5-я ул., д.45 к.2	77:03:0005009:1922	5
ВАО	Северное Измайлово	Парковая 5-я ул., д.47 к.1	77:03:0005009:2004	398,1
ВАО	Северное Измайлово	Парковая 5-я ул., д.47 к.1	77:03:0005009:2005	45,8
ВАО	Северное Измайлово	Парковая 5-я ул., д.47 к.1	77:03:0005009:2006	7,6
ВАО	Северное Измайлово	Парковая 5-я ул., д.47 к.2	77:03:0005009:2084	7,5
ВАО	Северное Измайлово	Парковая 5-я ул., д.47 к.3	77:03:0005009:2083	45
ВАО	Северное Измайлово	Парковая 5-я ул., д.54 к.3	77:03:0005010:1352	100,2
ВАО	Северное Измайлово	Парковая 5-я ул., д.56 к.4	77:03:0005010:1679	7,5
ВАО	Северное Измайлово	Парковая 5-я ул., д.56 к.4	77:03:0005010:1678	46,2
ВАО	Северное Измайлово	Парковая 5-я ул., д.56 к.5	77:03:0005010:1760	46
ВАО	Северное Измайлово	Парковая 5-я ул., д.56 к.5	77:03:0005010:1761	8
ВАО	Северное Измайлово	Парковая 5-я ул., д.56 к.6	77:03:0005010:1842	43,2
ВАО	Северное Измайлово	Парковая 5-я ул., д.56 к.6	77:03:0005010:1843	7
ВАО	Северное Измайлово	Парковая 7-я ул., д.31 к.5	77:03:0005010:2699	15,2
ВАО	Северное Измайлово	Парковая 9-я ул., д.61 к.3	77:03:0005010:1078	20,5
ВАО	Северное Измайлово	Парковая 9-я ул., д.61 к.4	77:03:0005010:1079	22,3
ВАО	Северное Измайлово	Щелковский пр., д.1	77:03:0005002:5218	51,8
ВАО	Северное Измайлово	Щелковский пр., д.11 к.1	77:03:0005002:5704	43,8
ВАО	Северное Измайлово	Щелковский пр., д.11 к.1	77:03:0005002:5703	6,9
ВАО	Северное Измайлово	Щелковский пр., д.11 к.2	77:03:0005002:5765	51
ВАО	Северное Измайлово	Щелковский пр., д.3 к.1	77:03:0005002:5299	122
ВАО	Северное Измайлово	Щелковский пр., д.7 к.1	77:03:0005002:5540	36,8
ВАО	Северное Измайлово	Щелковский пр., д.7 к.1	77:03:0005002:5541	252,6
ВАО	Северное Измайлово	Щелковский пр., д.7 к.2	77:03:0005002:5622	6,6
ВАО	Северное Измайлово	Щелковское шоссе, д.46	77:03:0005010:6700	4,8
ВАО	Северное Измайлово	Щелковское шоссе, д.50	77:03:0005010:6761	4,9
ВАО	Северное Измайлово	Щелковское шоссе, д.52 к.2	77:03:0005010:6822	17,9
ВАО	Соколиная Гора	Гаражная ул., д.3А	77:03:0004007:1713	18,1
ВАО	Соколиная Гора	Соколиной Горы 3-я ул., д.12А	77:03:0004007:4402	15,5
ВАО	Соколиная Гора	Соколиной Горы 3-я ул., д.12А	77:03:0004007:4405	27
ВАО	Соколиная Гора	Соколиной Горы 3-я ул., д.12А	77:03:0004007:4401	69,7
ВАО	Соколиная Гора	Соколиной Горы 3-я ул., д.12А	77:03:0004007:4406	108,3
ВАО	Соколиная Гора	Соколиной Горы 3-я ул., д.12А	77:03:0004007:4407	17
ВАО	Соколиная Гора	Соколиной Горы 3-я ул., д.12А	77:03:0004007:4404	51,6
ВАО	Соколиная Гора	Соколиной Горы 3-я ул., д.12А	77:03:0004007:4403	145,8

Округ	Район	Адрес	Кадастровый номер	Площадь кв.м
ВАО	Соколиная Гора	Соколиной Горы 5-я ул., д.21 к.3	77:03:0004007:5580	40,6
ВАО	Соколиная Гора	Соколиной Горы 5-я ул., д.21 к.3	77:03:0004007:5579	5,1
ВАО	Соколиная Гора	Соколиной Горы 5-я ул., д.21 к.3	77:03:0004007:5578	14,3
ВАО	Соколиная Гора	Уткина ул., д.44	77:03:0004007:6314	434,1
ВАО	Соколиная Гора	Уткина ул., д.44	77:03:0004007:6315	325,5
ВАО	Соколиная Гора	Уткина ул., д.44	77:03:0004007:6312	23,5
ВАО	Соколиная Гора	Уткина ул., д.44	77:03:0004007:6316	67,5
ВАО	Соколиная Гора	Уткина ул., д.44	77:03:0004007:6313	29,5
ВАО	Соколиная Гора	Уткина ул., д.44А	77:03:0004007:7359	21,7
ВАО	Соколиная Гора	Гаражная ул., д.5	77:03:0004007:1795	88,9
ВАО	Соколиная Гора	Гаражная ул., д.5	77:03:0004007:1794	363,3
ВАО	Соколиная Гора	Соколиной Горы 5-я ул., д.20 к.1	77:03:0004007:5398	169,6
ВАО	Соколиная Гора	Соколиной Горы 5-я ул., д.20 к.1	77:03:0004007:5397	117,3
ВАО	Соколиная Гора	Соколиной Горы 5-я ул., д.20 к.1	77:03:0004005:5315	169,6
ВАО	Соколиная Гора	Буденного просп., д.43	77:03:0004007:3208	17
ВАО	Соколиная Гора	Буденного просп., д.47А	77:03:0004007:3422	449,4
ВАО	Соколиная Гора	Соколиной Горы 3-я ул., д.19А	77:03:0004007:4719	5,5
ВАО	Соколиная Гора	Соколиной Горы 3-я ул., д.19Б	77:03:0004007:4658	22,3

Юго-Восточный административный округ города Москвы

Округ	Район	Адрес	Кадастровый номер	Площадь кв.м
ЮВАО	Выхино-Жулебино	Самаркандский бульв., д.30 к.1	77:04:0002010:10088	44,7
ЮВАО	Капотня	Капотня 2-й квартал, д.13	77:04:0004021:4981	20,2
ЮВАО	Капотня	Капотня 2-й квартал, д.14	77:04:0004021:5046	20,4
ЮВАО	Капотня	Капотня 2-й квартал, д.15	77:04:0004021:5047	20,6
ЮВАО	Капотня	Капотня 1-й квартал, д.6	77:04:0004021:9677	698
ЮВАО	Капотня	Капотня 1-й квартал, д.7	77:04:0004021:9732	6,8
ЮВАО	Кузьминки	Волгоградский просп., д.107 к.1	77:04:0002018:2304	42,8
ЮВАО	Кузьминки	Волгоградский просп., д.107 к.1	77:04:0002018:2386	22,3
ЮВАО	Кузьминки	Волгоградский просп., д.109 к.1	77:04:0002018:2690	22
ЮВАО	Кузьминки	Волгоградский просп., д.143 к.2	77:04:0002016:2588	15
ЮВАО	Кузьминки	Волгоградский просп., д.165 к.1	77:04:0002015:2510	14
ЮВАО	Кузьминки	Волгоградский просп., д.167	77:04:0002015:2711	19,8
ЮВАО	Кузьминки	Есенинский бульв., д.11 к.2	77:04:0004004:3488	21,3
ЮВАО	Кузьминки	Зеленодольская ул., д.28 к.2	77:04:0002017:1886	295
ЮВАО	Кузьминки	Зеленодольская ул., д.28 к.2	77:04:0002017:1885	31,8
ЮВАО	Кузьминки	Зеленодольская ул., д.39	77:04:0004003:1569	95
ЮВАО	Кузьминки	Зеленодольская ул., д.39	77:04:0002016:8711	75,3
ЮВАО	Кузьминки	Чуйкова Маршала ул., д.13 к.1	77:04:0004006:5946	20,6

Округ	Район	Адрес	Кадастровый номер	Площадь кв.м
ЮВАО	Кузьминки	Чуйкова Маршала ул., д.13 к.1	77:04:0004006:5947	20,6
ЮВАО	Кузьминки	Чуйкова Маршала ул., д.13 к.2	77:04:0004006:6005	20,2
ЮВАО	Кузьминки	Чуйкова Маршала ул., д.13 к.2	77:04:0004006:6004	18,9
ЮВАО	Кузьминки	Чуйкова Маршала ул., д.13 к.3	77:04:0004006:6188	16,7
ЮВАО	Кузьминки	Чуйкова Маршала ул., д.13 к.3	77:04:0004006:6189	17
ЮВАО	Кузьминки	Чуйкова Маршала ул., д.22 к.2	77:04:0004002:8702	175,8
ЮВАО	Кузьминки	Юных Ленинцев ул., д.67 к.2	77:04:0004003:2340	5,2
ЮВАО	Кузьминки	Юных Ленинцев ул., д.90	77:04:0004006:8144	512,2
ЮВАО	Кузьминки	Юных Ленинцев ул., д.90	77:04:0004006:8143	19,3
ЮВАО	Кузьминки	Юных Ленинцев ул., д.95 к.2	77:04:0004004:6209	23,9
ЮВАО	Кузьминки	Волгоградский просп., д.148 к.2	77:04:0004004:2748	21,7
ЮВАО	Кузьминки	Волжский бульв., д.39 к.3	77:04:0004002:1676	70,2
ЮВАО	Кузьминки	Волжский бульв., д.39 к.4	77:04:0004002:1815	120,4
ЮВАО	Кузьминки	Юных Ленинцев ул., д.117 к.2	77:04:0004004:4774	25,6
ЮВАО	Кузьминки	Юных Ленинцев ул., д.117 к.3	77:04:0004004:4855	21,4
ЮВАО	Кузьминки	Юных Ленинцев ул., д.117 к.4	77:04:0004004:4936	22,9
ЮВАО	Кузьминки	Юных Ленинцев ул., д.121 к.3	77:04:0004004:5252	23,8
ЮВАО	Кузьминки	Юных Ленинцев ул., д.44 к.1	77:04:0004002:9997	87,5
ЮВАО	Кузьминки	Юных Ленинцев ул., д.44 к.1	77:04:0004002:9996	90,6
ЮВАО	Кузьминки	Юных Ленинцев ул., д.46	77:04:0004002:10295	70,5
ЮВАО	Кузьминки	Юных Ленинцев ул., д.48	77:04:0004002:10489	79,6
ЮВАО	Кузьминки	Волгоградский просп., д.144	77:04:0004004:2586	21,2
ЮВАО	Кузьминки	Волгоградский просп., д.153 к.1	77:04:0002015:1636	20
ЮВАО	Кузьминки	Волгоградский просп., д.153 к.2	77:04:0002015:1717	19,6
ЮВАО	Кузьминки	Волгоградский просп., д.155 к.2	77:04:0002015:1879	22
ЮВАО	Кузьминки	Волжский бульв., д.39 к.2	77:04:0004002:1653	167,3
ЮВАО	Кузьминки	Есенинский бульв., д.11 к.1	77:04:0004004:3407	21,6
ЮВАО	Кузьминки	Окская ул., д.30 к.2	77:04:0002017:3274	33,2
ЮВАО	Кузьминки	Окская ул., д.30 к.2	77:04:0002017:3273	14,4
ЮВАО	Кузьминки	Юных Ленинцев ул., д.113 к.2	77:04:0004004:4470	24,6
ЮВАО	Кузьминки	Юных Ленинцев ул., д.28/35	77:04:0004002:8983	73,1
ЮВАО	Кузьминки	Юных Ленинцев ул., д.30	77:04:0004002:9064	69
ЮВАО	Кузьминки	Юных Ленинцев ул., д.32	77:04:0004002:9145	106,1
ЮВАО	Кузьминки	Юных Ленинцев ул., д.34	77:04:0004002:9198	188,1
ЮВАО	Кузьминки	Юных Ленинцев ул., д.36	77:04:0004002:9306	76,5
ЮВАО	Кузьминки	Юных Ленинцев ул., д.38	77:04:0004002:9382	73,1
ЮВАО	Кузьминки	Юных Ленинцев ул., д.40 к.1	77:04:0004002:9389	45,8
ЮВАО	Лефортово	Авиамоторная ул., д.5	77:04:0001002:1123	63,4
ЮВАО	Лефортово	Авиамоторная ул., д.5	77:04:0001002:1122	67,5
ЮВАО	Лефортово	Авиамоторная ул., д.5	77:04:0001002:1124	384,2
ЮВАО	Лефортово	Авиамоторная ул., д.11	77:04:0001002:1310	50,7

Округ	Район	Адрес	Кадастровый номер	Площадь кв.м
ЮВАО	Лефортово	Авиамоторная ул., д.11 к.1	77:04:0001002:3378	208,8
ЮВАО	Лефортово	Авиамоторная ул., д.11 к.1	77:04:0001002:3379	9,4
ЮВАО	Лефортово	Авиамоторная ул., д.6	77:04:0001004:1087	382,5
ЮВАО	Лефортово	Авиамоторная ул., д.6	77:03:0004012:1916	951,6
ЮВАО	Лефортово	Авиамоторная ул., д.6	77:04:0001004:1096	547,9
ЮВАО	Лефортово	Авиамоторная ул., д.6	77:04:0001004:1089	143
ЮВАО	Лефортово	Авиамоторная ул., д.6	77:03:0004012:1919	121,8
ЮВАО	Лефортово	Синичкина 2-я ул., д.16	77:04:0001002:2058	17
ЮВАО	Лефортово	Сторожевая ул., д.38	77:04:0001002:4287	133,2
ЮВАО	Лефортово	Сторожевая ул., д.38	77:04:0001002:4285	55,2
ЮВАО	Лефортово	Сторожевая ул., д.38	77:04:0001002:4286	44,1
ЮВАО	Лефортово	Душинская ул., д.4	77:04:0001013:1180	129,2
ЮВАО	Лефортово	Душинская ул., д.4	77:04:0001013:1179	23,7
ЮВАО	Лефортово	Душинская ул., д.4	77:04:0001013:1182	50,4
ЮВАО	Лефортово	Левый туп., д.5/7	77:04:0001013:1858	235,6
ЮВАО	Лефортово	Левый туп., д.5/7	77:04:0001013:1857	23,6
ЮВАО	Лефортово	Синичкина 2-я ул., д.7	77:04:0001002:1501	40,6
ЮВАО	Лефортово	Сторожевая ул., д.30 к.2	77:04:0001002:4063	162,7
ЮВАО	Лефортово	Сторожевая ул., д.30 к.3	77:04:0001001:9078	262,7
ЮВАО	Лефортово	Шепелюгинская ул., д.4	77:04:0001013:1875	23,5
ЮВАО	Лефортово	Шепелюгинская ул., д.8	77:04:0001013:2321	22,4
ЮВАО	Люблино	Армавирская ул., д.23/18	77:04:0004011:2031	79
ЮВАО	Люблино	Армавирская ул., д.23/18	77:04:0004011:2033	242,9
ЮВАО	Люблино	Армавирская ул., д.23/18	77:04:0004011:2034	518
ЮВАО	Люблино	Армавирская ул., д.23/18	77:04:0004011:2032	18,1
ЮВАО	Люблино	Армавирская ул., д.25	77:04:0004011:2038	141,8
ЮВАО	Люблино	Армавирская ул., д.27/23	77:04:0004011:2151	374,2
ЮВАО	Люблино	Армавирская ул., д.27/23	77:04:0004011:2149	465,8
ЮВАО	Люблино	Армавирская ул., д.27/23	77:04:0004011:2150	76,5
ЮВАО	Люблино	Армавирская ул., д.27/23	77:04:0004011:2148	403,8
ЮВАО	Люблино	Армавирская ул., д.27/23	77:04:0004011:2153	16,6
ЮВАО	Люблино	Армавирская ул., д.27/23	77:04:0004011:2152	570,7
ЮВАО	Люблино	Армавирская ул., д.27/23	77:04:0004011:13561	465,8
ЮВАО	Люблино	Армавирская ул., д.27/23	77:04:0004011:13533	3,2
ЮВАО	Люблино	Краснодонская ул., д.49/17	77:04:0004011:6169	4,8
ЮВАО	Люблино	Ставропольская ул., д.5	77:04:0004009:4145	15,7
ЮВАО	Люблино	Ставропольская ул., д.9А	77:04:0004009:4594	96,3
ЮВАО	Люблино	Ставропольская ул., д.9А	77:04:0004009:4593	26,6
ЮВАО	Люблино	Судакова ул., д.16/47	77:04:0004011:6613	147,2
ЮВАО	Люблино	Судакова ул., д.16/47	77:04:0004011:6614	405,8
ЮВАО	Люблино	Судакова ул., д.16/47	77:04:0004011:6609	17,6

Округ	Район	Адрес	Кадастровый номер	Площадь кв.м
ЮВАО	Люблино	Судакова ул., д.16/47	77:04:0004011:6611	72,5
ЮВАО	Люблино	Судакова ул., д.16/47	77:04:0004011:6612	152,2
ЮВАО	Люблино	Судакова ул., д.16/47	77:04:0004011:6608	7,5
ЮВАО	Люблино	Судакова ул., д.16/47	77:04:0004011:6606	175,6
ЮВАО	Люблино	Судакова ул., д.16/47	77:04:0004011:1174	1095,5
ЮВАО	Люблино	Судакова ул., д.16/47	77:04:0004011:6607	330
ЮВАО	Люблино	Судакова ул., д.16/47	77:04:0004011:6610	7,7
ЮВАО	Люблино	Таганрогская ул., д.8	77:04:0004006:9251	26,9
ЮВАО	Люблино	Таганрогская ул., д.8 с.2	77:04:0004006:9332	24,8
ЮВАО	Люблино	Армавирская ул., д.6	77:04:0004011:11731	174,4
ЮВАО	Люблино	Армавирская ул., д.6	77:04:0004011:11733	50,4
ЮВАО	Люблино	Армавирская ул., д.6	77:04:0004011:11732	49,6
ЮВАО	Люблино	Армавирская ул., д.6	77:04:0004011:11734	214,9
ЮВАО	Люблино	Армавирская ул., д.6	77:04:0004011:13569	300,3
ЮВАО	Люблино	Верхние Поля ул., д.5 к.1	77:04:0004017:1323	23,5
ЮВАО	Люблино	Верхние Поля ул., д.5 к.2	77:04:0004017:1402	6,5
ЮВАО	Люблино	Верхние Поля ул., д.7 к.1	77:04:0004017:1586	25
ЮВАО	Люблино	Краснодарская ул., д.28/15	77:04:0004011:4982	80,2
ЮВАО	Люблино	Краснодарская ул., д.30	77:04:0004011:5015	54,8
ЮВАО	Люблино	Краснодарская ул., д.32	77:04:0004011:5018	42,4
ЮВАО	Люблино	Краснодарская ул., д.32	77:04:0004011:5022	39,2
ЮВАО	Люблино	Краснодарская ул., д.32	77:04:0004011:5048	44,2
ЮВАО	Люблино	Краснодарская ул., д.34	77:04:0004011:5143	39,9
ЮВАО	Люблино	Краснодарская ул., д.34	77:04:0004011:5190	41,8
ЮВАО	Люблино	Краснодонская ул., д.11	77:04:0004016:8461	56,2
ЮВАО	Люблино	Краснодонская ул., д.11	77:04:0004016:8462	72,6
ЮВАО	Люблино	Краснодонская ул., д.11	77:04:0004006:4177	79,9
ЮВАО	Люблино	Краснодонская ул., д.11	77:04:0004006:13903	60,9
ЮВАО	Люблино	Краснодонская ул., д.11	77:04:0004006:13905	43,8
ЮВАО	Люблино	Краснодонская ул., д.11	77:04:0004006:13904	12
ЮВАО	Люблино	Краснодонская ул., д.11	77:04:0004006:13902	11,9
ЮВАО	Люблино	Краснодонская ул., д.11	77:04:0004006:4179	96,7
ЮВАО	Люблино	Краснодонская ул., д.11	77:04:0004006:4178	266,7
ЮВАО	Люблино	Краснодонская ул., д.11	77:04:0004006:4176	104,8
ЮВАО	Люблино	Краснодонская ул., д.11	77:04:0004006:4175	128,8
ЮВАО	Люблино	Краснодонская ул., д.11	77:04:0004006:4174	118
ЮВАО	Люблино	Краснодонская ул., д.25	77:04:0004011:5681	52,8
ЮВАО	Люблино	Кубанская ул., д.12 с.2	77:04:0004009:2297	43,4
ЮВАО	Люблино	Кубанская ул., д.12 с.2	77:04:0004009:2295	500,3
ЮВАО	Люблино	Кубанская ул., д.12 с.2	77:04:0004009:2296	34,5
ЮВАО	Люблино	Сорок Лет Октября просп., д.14 к.1	77:04:0004010:6680	75

Округ	Район	Адрес	Кадастровый номер	Площадь кв.м
ЮВАО	Люблино	Сорок Лет Октября просп., д.14 к.1	77:04:0004010:6687	15
ЮВАО	Люблино	Сорок Лет Октября просп., д.14 к.1	77:04:0004010:6682	23,6
ЮВАО	Люблино	Сорок Лет Октября просп., д.14 к.1	77:04:0004010:6685	27,9
ЮВАО	Люблино	Сорок Лет Октября просп., д.14 к.1	77:04:0004010:6683	32,8
ЮВАО	Люблино	Сорок Лет Октября просп., д.14 к.1	77:04:0004010:6684	104,9
ЮВАО	Люблино	Сорок Лет Октября просп., д.14 к.1	77:04:0004010:6691	70,6
ЮВАО	Люблино	Сорок Лет Октября просп., д.14 к.1	77:04:0004010:6690	112,9
ЮВАО	Люблино	Сорок Лет Октября просп., д.14 к.1	77:04:0004010:6689	11
ЮВАО	Люблино	Сорок Лет Октября просп., д.14 к.1	77:04:0004010:6686	146,1
ЮВАО	Люблино	Сорок Лет Октября просп., д.14 к.1	77:04:0004010:6681	64,8
ЮВАО	Люблино	Сорок Лет Октября просп., д.14 к.1	77:04:0004010:6688	15,3
ЮВАО	Люблино	Спортивный пр., д.4	77:04:0004006:9660	28,3
ЮВАО	Люблино	Спортивный пр., д.6	77:04:0004006:9768	17,2
ЮВАО	Люблино	Ставропольская ул., д.17А	77:04:0004006:11824	204,2
ЮВАО	Люблино	Ставропольская ул., д.17А	77:04:0004006:11803	75,8
ЮВАО	Люблино	Ставропольская ул., д.7	77:04:0004009:4274	14
ЮВАО	Люблино	Ставропольская ул., д.7Б	77:04:0004009:4387	13,8
ЮВАО	Люблино	Ставропольская ул., д.8	77:04:0004010:7911	43,6
ЮВАО	Люблино	Ставропольская ул., д.8	77:04:0004010:7909	296,7
ЮВАО	Люблино	Ставропольская ул., д.8	77:04:0004010:7908	169,8
ЮВАО	Люблино	Ставропольская ул., д.8	77:04:0004010:7910	15,9
ЮВАО	Люблино	Судакова ул., д.25 к.2	77:04:0004011:6876	34,5
ЮВАО	Люблино	Таганрогская ул., д.17	77:04:0004011:7710	71,6
ЮВАО	Люблино	Таганрогская ул., д.17	77:04:0004011:7706	73,3
ЮВАО	Люблино	Таганрогская ул., д.17	77:04:0004011:7709	129,3
ЮВАО	Люблино	Таганрогская ул., д.17	77:04:0004011:7708	135,1
ЮВАО	Люблино	Таганрогская ул., д.17	77:04:0004011:7707	74,8
ЮВАО	Люблино	Таганрогская ул., д.17	77:04:0004011:13619	71,6
ЮВАО	Люблино	Таганрогская ул., д.19	77:04:0004011:7824	339,7
ЮВАО	Люблино	Таганрогская ул., д.21	77:04:0004011:7873	207,3
ЮВАО	Люблино	Таганрогская ул., д.21	77:04:0004011:7874	39,3
ЮВАО	Люблино	Краснодарская ул., д.23	77:04:0004011:4864	7,2
ЮВАО	Люблино	Краснодонская ул., д.21 к.2	77:04:0004011:5592	124,6
ЮВАО	Люблино	Краснодонская ул., д.21 к.2	77:04:0004011:5591	11,8
ЮВАО	Люблино	Краснодонская ул., д.23 к.2	77:04:0004011:5673	12,3
ЮВАО	Люблино	Кубанская ул., д.18/1	77:04:0004009:5383	126,4
ЮВАО	Люблино	Кубанская ул., д.18/1	77:04:0004009:5384	906,8
ЮВАО	Люблино	Кубанская ул., д.18/1	77:04:0004009:2549	41,8
ЮВАО	Люблино	Кубанская ул., д.18/1	77:04:0004009:2553	57
ЮВАО	Люблино	Кубанская ул., д.18/1	77:04:0004009:2550	45,9
ЮВАО	Люблино	Кубанская ул., д.18/1	77:04:0004009:2552	447,7

Округ	Район	Адрес	Кадастровый номер	Площадь кв.м
ЮВАО	Люблино	Кубанская ул., д.18/1	77:04:0004009:2555	57,4
ЮВАО	Люблино	Кубанская ул., д.18/1	77:04:0004009:2548	599,8
ЮВАО	Люблино	Кубанская ул., д.18/1	77:04:0004009:2551	109,3
ЮВАО	Люблино	Кубанская ул., д.18/1	77:04:0004009:2556	131,1
ЮВАО	Люблино	Кубанская ул., д.18/1	77:04:0004009:2554	342,4
ЮВАО	Люблино	Кубанская ул., д.20	77:04:0004009:2638	16,4
ЮВАО	Люблино	Кубанская ул., д.20	77:04:0004009:2637	150
ЮВАО	Люблино	Кубанская ул., д.22	77:04:0004009:2707	14,3
ЮВАО	Люблино	Кубанская ул., д.22	77:04:0004009:2708	15,4
ЮВАО	Люблино	Кубанская ул., д.22	77:04:0004009:2709	155,6
ЮВАО	Люблино	Люблинская ул., д.129	77:04:0004010:4468	122
ЮВАО	Люблино	Люблинская ул., д.129	77:04:0004010:4469	16,3
ЮВАО	Люблино	Люблинская ул., д.129	77:04:0004017:5790	138,3
ЮВАО	Люблино	Люблинская ул., д.129/2	77:04:0004010:4393	32,7
ЮВАО	Люблино	Люблинская ул., д.129/2	77:04:0004010:4435	591,1
ЮВАО	Люблино	Люблинская ул., д.129/2	77:04:0004010:4394	131,1
ЮВАО	Люблино	Люблинская ул., д.129/2	77:04:0004010:4392	99,9
ЮВАО	Люблино	Люблинская ул., д.129/2	77:04:0004017:5792	1137,7
ЮВАО	Люблино	Люблинская ул., д.129/2	77:04:0004010:4391	312,7
ЮВАО	Люблино	Люблинская ул., д.133	77:04:0004010:4540	119,5
ЮВАО	Люблино	Совхозная ул., д.27	77:04:0004011:2370	175,4
ЮВАО	Люблино	Совхозная ул., д.27	77:04:0004011:2369	219,4
ЮВАО	Люблино	Совхозная ул., д.27	77:04:0004011:2368	40,9
ЮВАО	Люблино	Совхозная ул., д.29	77:04:0004011:2431	8,6
ЮВАО	Люблино	Сорок Лет Октября просп., д.6	77:04:0004009:3554	200,9
ЮВАО	Люблино	Спортивный пр., д.3	77:04:0004006:9615	175,4
ЮВАО	Люблино	Судакова ул., д.22/10	77:04:0004011:13537	91
ЮВАО	Люблино	Судакова ул., д.22/10	77:04:0004011:6680	78,2
ЮВАО	Люблино	Судакова ул., д.22/10	77:04:0004011:6683	39,9
ЮВАО	Люблино	Судакова ул., д.22/10	77:04:0004011:6682	629,6
ЮВАО	Люблино	Судакова ул., д.22/10	77:04:0004011:6681	241,3
ЮВАО	Люблино	Судакова ул., д.22/10	77:04:0004011:6679	74,1
ЮВАО	Люблино	Судакова ул., д.22/10	77:04:0004011:6678	259,3
ЮВАО	Люблино	Судакова ул., д.22/10	77:04:0004011:13595	1279,1
ЮВАО	Люблино	Судакова ул., д.24	77:04:0004011:6743	118,2
ЮВАО	Люблино	Судакова ул., д.26	77:04:0004011:6936	6,9
ЮВАО	Люблино	Судакова ул., д.4	77:04:0004010:8279	115,1
ЮВАО	Люблино	Судакова ул., д.4	77:04:0004010:9928	164,7
ЮВАО	Люблино	Судакова ул., д.4	77:04:0004010:10152	126,2
ЮВАО	Люблино	Судакова ул., д.4	77:04:0004011:13606	260
ЮВАО	Люблино	Судакова ул., д.4	77:04:0004010:8281	121,9

Округ	Район	Адрес	Кадастровый номер	Площадь кв.м
ЮВАО	Люблино	Судакова ул., д.4	77:04:0004010:8282	268,3
ЮВАО	Люблино	Судакова ул., д.4	77:04:0004010:8243	70,8
ЮВАО	Люблино	Судакова ул., д.4	77:04:0004010:8278	260,8
ЮВАО	Люблино	Судакова ул., д.4	77:04:0004010:8280	17,8
ЮВАО	Люблино	Судакова ул., д.6	77:04:0004010:5926	129,9
ЮВАО	Люблино	Судакова ул., д.6	77:04:0004010:5927	122,4
ЮВАО	Люблино	Судакова ул., д.6	77:04:0004011:13609	221,2
ЮВАО	Люблино	Судакова ул., д.6	77:04:0004010:5925	259,5
ЮВАО	Люблино	Судакова ул., д.8	77:04:0004010:6026	28,8
ЮВАО	Люблино	Судакова ул., д.8	77:04:0004010:6022	165,7
ЮВАО	Люблино	Судакова ул., д.8	77:04:0004010:6027	725,1
ЮВАО	Люблино	Судакова ул., д.8	77:04:0004010:6025	235,7
ЮВАО	Люблино	Судакова ул., д.8	77:04:0004010:6023	261,8
ЮВАО	Люблино	Судакова ул., д.8	77:04:0004010:6024	28,7
ЮВАО	Нижегородский	Нижегородская ул., д.68	77:04:0001020:3476	19,6
ЮВАО	Нижегородский	Нижегородская ул., д.71	77:04:0001015:1874	30,9
ЮВАО	Нижегородский	Нижегородская ул., д.71	77:04:0001015:1878	31,3
ЮВАО	Нижегородский	Нижегородская ул., д.71	77:04:0001015:1931	333,1
ЮВАО	Нижегородский	Нижегородская ул., д.71	77:04:0001015:1930	110,4
ЮВАО	Нижегородский	Нижегородская ул., д.71	77:04:0001015:1929	70,8
ЮВАО	Нижегородский	Нижегородская ул., д.90 к.2	77:04:0001020:1962	71,1
ЮВАО	Нижегородский	Нижегородская ул., д.90 к.2	77:01:0006036:1857	114,9
ЮВАО	Нижегородский	Нижегородская ул., д.90 к.2	77:04:0001020:1961	191,2
ЮВАО	Нижегородский	Нижегородская ул., д.90 к.2	77:04:0001020:1963	129,4
ЮВАО	Нижегородский	Нижегородская ул., д.92 к.2	77:04:0001020:2150	245
ЮВАО	Нижегородский	Нижегородская ул., д.92 к.2	77:04:0001020:2149	37,5
ЮВАО	Нижегородский	Басовская ул., д.4	77:04:0002001:2768	6
ЮВАО	Нижегородский	Басовская ул., д.6	77:04:0002001:2785	130,1
ЮВАО	Нижегородский	Басовская ул., д.6	77:04:0002001:2783	133,4
ЮВАО	Нижегородский	Басовская ул., д.6	77:04:0002001:2782	25,9
ЮВАО	Нижегородский	Басовская ул., д.6	77:04:0002001:2784	443,7
ЮВАО	Нижегородский	Басовская ул., д.8	77:04:0002001:2843	10,9
ЮВАО	Нижегородский	Басовская ул., д.8	77:04:0002001:2841	10,8
ЮВАО	Нижегородский	Басовская ул., д.8	77:04:0002001:2844	11,1
ЮВАО	Нижегородский	Басовская ул., д.8	77:04:0002001:2842	29,8
ЮВАО	Нижегородский	Нижегородская ул., д.63	77:04:0001015:1832	15,8
ЮВАО	Нижегородский	Нижегородская ул., д.63	77:04:0001015:1831	15,8
ЮВАО	Нижегородский	Нижегородская ул., д.63	77:04:0001015:1834	869,1
ЮВАО	Нижегородский	Нижегородская ул., д.63	77:04:0001015:1833	15,6
ЮВАО	Нижегородский	Нижегородская ул., д.65	77:04:0001015:1867	150,5
ЮВАО	Нижегородский	Нижегородская ул., д.65	77:04:0001015:1868	157,5

Округ	Район	Адрес	Кадастровый номер	Площадь кв.м
ЮВАО	Нижегородский	Нижегородская ул., д.80 к.1	77:04:0001020:1426	311,7
ЮВАО	Нижегородский	Нижегородская ул., д.80 к.1	77:04:0001020:1430	232
ЮВАО	Нижегородский	Нижегородская ул., д.80 к.1	77:04:0001020:1403	211,6
ЮВАО	Нижегородский	Нижегородская ул., д.80 к.1	77:04:0001020:1402	210,3
ЮВАО	Нижегородский	Нижегородская ул., д.80 к.1	77:04:0001020:1399	52,2
ЮВАО	Нижегородский	Нижегородская ул., д.80 к.1	77:04:0001020:1398	176
ЮВАО	Нижегородский	Нижегородская ул., д.80 к.1	77:04:0001020:1400	68,4
ЮВАО	Нижегородский	Нижегородская ул., д.80 к.1	77:04:0001020:1401	145,3
ЮВАО	Нижегородский	Нижегородская ул., д.82	77:04:0001020:1626	20,8
ЮВАО	Нижегородский	Нижегородская ул., д.82	77:04:0001020:1627	262,4
ЮВАО	Нижегородский	Нижегородская ул., д.82	77:04:0001020:1629	116,5
ЮВАО	Нижегородский	Нижегородская ул., д.82	77:04:0001020:1628	242,5
ЮВАО	Нижегородский	Фрезер шоссе, д.11	77:04:0002001:5572	163
ЮВАО	Нижегородский	Фрезер шоссе, д.11	77:04:0002001:5574	52,4
ЮВАО	Нижегородский	Фрезер шоссе, д.11	77:04:0002001:5575	70,8
ЮВАО	Нижегородский	Фрезер шоссе, д.11	77:04:0002001:5573	36,8
ЮВАО	Нижегородский	Фрезер шоссе, д.13	77:04:0002001:1434	174,2
ЮВАО	Нижегородский	Фрезер шоссе, д.13	77:04:0002001:1433	101,7
ЮВАО	Нижегородский	Хохловка Верхн. ул., д.17	77:04:0001015:2190	6
ЮВАО	Нижегородский	Нижегородская ул., д.56	77:04:0001020:3087	43,3
ЮВАО	Нижегородский	Нижегородская ул., д.56	77:04:0001020:3012	42,9
ЮВАО	Нижегородский	Нижегородская ул., д.56	77:04:0001020:3088	98,7
ЮВАО	Нижегородский	Нижегородская ул., д.56	77:04:0001020:3010	30,1
ЮВАО	Нижегородский	Нижегородская ул., д.56	77:04:0001020:3084	75,8
ЮВАО	Нижегородский	Нижегородская ул., д.56	77:04:0001020:3085	184,5
ЮВАО	Нижегородский	Нижегородская ул., д.56	77:04:0001020:3086	53,4
ЮВАО	Нижегородский	Нижегородская ул., д.58 к.3	77:04:0001020:3173	30,4
ЮВАО	Нижегородский	Нижегородская ул., д.58 к.3	77:04:0001020:3174	42
ЮВАО	Нижегородский	Нижегородская ул., д.58 к.3	77:04:0001020:6002	42
ЮВАО	Нижегородский	Нижегородская ул., д.58 к.3	77:01:0006036:1808	30,4
ЮВАО	Нижегородский	Нижегородская ул., д.58 к.3	77:04:0001020:3181	201,5
ЮВАО	Нижегородский	Нижегородская ул., д.58 к.3	77:04:0001020:3182	209,8
ЮВАО	Нижегородский	Нижегородская ул., д.58 к.3	77:04:0001020:3169	203
ЮВАО	Нижегородский	Нижегородская ул., д.58 к.3	77:04:0001020:3170	14,3
ЮВАО	Нижегородский	Нижегородская ул., д.58 к.3	77:04:0001020:3172	176,7
ЮВАО	Нижегородский	Нижегородская ул., д.58 к.3	77:04:0001020:3183	11,6
ЮВАО	Нижегородский	Нижегородская ул., д.58 к.3	77:04:0001020:3171	323,1
ЮВАО	Нижегородский	Нижегородская ул., д.60	77:04:0001020:3184	340,2
ЮВАО	Нижегородский	Нижегородская ул., д.60	77:04:0001020:3185	248
ЮВАО	Нижегородский	Нижегородская ул., д.62	77:04:0001020:3260	5,6
ЮВАО	Нижегородский	Нижегородская ул., д.62	77:04:0001020:3261	158,2

Округ	Район	Адрес	Кадастровый номер	Площадь кв.м
ЮВАО	Нижегородский	Нижегородская ул., д.75А	77:04:0001015:2024	69,1
ЮВАО	Нижегородский	Орехово-Зуевский пр., д.10	77:04:0002001:1369	292
ЮВАО	Нижегородский	Орехово-Зуевский пр., д.10	77:04:0002002:5155	263,8
ЮВАО	Нижегородский	Орехово-Зуевский пр., д.10	77:04:0002002:5158	251,7
ЮВАО	Нижегородский	Орехово-Зуевский пр., д.10	77:04:0002002:5160	2,6
ЮВАО	Нижегородский	Орехово-Зуевский пр., д.10	77:04:0002002:5159	240,5
ЮВАО	Нижегородский	Орехово-Зуевский пр., д.10	77:04:0002002:5153	56,8
ЮВАО	Нижегородский	Орехово-Зуевский пр., д.10	77:04:0002002:5151	344,7
ЮВАО	Нижегородский	Орехово-Зуевский пр., д.10	77:04:0002002:5162	253,4
ЮВАО	Нижегородский	Орехово-Зуевский пр., д.10	77:04:0002002:5154	377,4
ЮВАО	Нижегородский	Орехово-Зуевский пр., д.2	77:04:0002002:4040	4,8
ЮВАО	Нижегородский	Орехово-Зуевский пр., д.2	77:04:0002002:4041	5,3
ЮВАО	Нижегородский	Орехово-Зуевский пр., д.2	77:04:0002002:4042	7
ЮВАО	Нижегородский	Орехово-Зуевский пр., д.8	77:04:0002002:5055	30,9
ЮВАО	Нижегородский	Орехово-Зуевский пр., д.8	77:04:0002002:5054	266,2
ЮВАО	Нижегородский	Орехово-Зуевский пр., д.8	77:04:0002002:5052	34,5
ЮВАО	Нижегородский	Орехово-Зуевский пр., д.8	77:04:0002002:5053	62,8
ЮВАО	Нижегородский	Орехово-Зуевский пр., д.8	77:04:0002002:5056	256,1
ЮВАО	Нижегородский	Орехово-Зуевский пр., д.8	77:04:0002002:5051	149,6
ЮВАО	Нижегородский	Орехово-Зуевский пр., д.8	77:04:0002002:8056	49,1
ЮВАО	Нижегородский	Рязанский просп., д.25	77:04:0002002:4556	22,9
ЮВАО	Нижегородский	Рязанский просп., д.27	77:04:0002002:4722	29,2
ЮВАО	Нижегородский	Рязанский просп., д.27	77:04:0002002:4719	40,1
ЮВАО	Нижегородский	Рязанский просп., д.27	77:04:0002002:4729	12,1
ЮВАО	Нижегородский	Рязанский просп., д.27	77:04:0002002:4720	30,1
ЮВАО	Нижегородский	Рязанский просп., д.27	77:04:0002002:4728	137,1
ЮВАО	Нижегородский	Рязанский просп., д.27	77:04:0002002:4710	12,3
ЮВАО	Нижегородский	Рязанский просп., д.27	77:04:0002002:4709	94,6
ЮВАО	Нижегородский	Рязанский просп., д.27	77:04:0002002:4716	273,5
ЮВАО	Нижегородский	Рязанский просп., д.27	77:04:0002002:4718	128,6
ЮВАО	Нижегородский	Рязанский просп., д.27	77:04:0002002:4723	12,4
ЮВАО	Нижегородский	Рязанский просп., д.27	77:04:0002002:4712	17,3
ЮВАО	Нижегородский	Рязанский просп., д.27	77:04:0002002:4727	10,7
ЮВАО	Нижегородский	Рязанский просп., д.27	77:04:0002002:4724	392,5
ЮВАО	Нижегородский	Рязанский просп., д.27	77:04:0002003:2257	63,3
ЮВАО	Нижегородский	Рязанский просп., д.27	77:04:0002002:4711	7,4
ЮВАО	Нижегородский	Рязанский просп., д.27	77:04:0002002:4715	45,2
ЮВАО	Нижегородский	Рязанский просп., д.27	77:04:0002002:4725	6,2
ЮВАО	Нижегородский	Рязанский просп., д.27	77:04:0002002:4726	9
ЮВАО	Нижегородский	Рязанский просп., д.27	77:04:0002002:4714	13,1
ЮВАО	Нижегородский	Рязанский просп., д.27	77:04:0002002:4721	48

Округ	Район	Адрес	Кадастровый номер	Площадь кв.м
ЮВАО	Нижегородский	Рязанский просп., д.27	77:04:0002002:4717	11,9
ЮВАО	Нижегородский	Рязанский просп., д.27	77:04:0002002:4713	6,8
ЮВАО	Нижегородский	Рязанский просп., д.31	77:04:0002003:2259	127,6
ЮВАО	Нижегородский	Рязанский просп., д.31	77:04:0002003:2261	697,7
ЮВАО	Нижегородский	Рязанский просп., д.31	77:04:0002002:4793	355,8
ЮВАО	Нижегородский	Рязанский просп., д.31	77:04:0002002:4792	825,3
ЮВАО	Нижегородский	Рязанский просп., д.31	77:04:0002002:4794	356,1
ЮВАО	Нижегородский	Хохловка Верхн. ул., д.33	77:04:0001015:2391	543,2
ЮВАО	Нижегородский	Хохловка Верхн. ул., д.33	77:04:0001015:2392	92,1
ЮВАО	Нижегородский	Хохловка Верхн. ул., д.33	77:04:0001015:2393	71,7
ЮВАО	Рязанский	Зарайская ул., д.58 к.1	77:04:0002007:3641	62,2
ЮВАО	Рязанский	Зарайская ул., д.58 к.1	77:04:0002007:3642	64
ЮВАО	Рязанский	Зарайская ул., д.58 к.1	77:04:0002007:3640	61,1
ЮВАО	Рязанский	Зарайская ул., д.58 к.1	77:04:0002007:3639	93,6
ЮВАО	Рязанский	Зарайская ул., д.58 к.1	77:04:0002002:7951	280,9
ЮВАО	Рязанский	Зарайская ул., д.60	77:04:0002007:3753	55,1
ЮВАО	Рязанский	Зарайская ул., д.60	77:04:0002007:3757	55,9
ЮВАО	Рязанский	Зарайская ул., д.60	77:04:0002007:3755	43,1
ЮВАО	Рязанский	Зарайская ул., д.60	77:04:0002007:3758	50,9
ЮВАО	Рязанский	Зарайская ул., д.60	77:04:0002007:3756	86,2
ЮВАО	Рязанский	Зарайская ул., д.64	77:04:0002007:3839	6,5
ЮВАО	Рязанский	Михайлова ул., д.12 к.1	77:04:0002007:5113	25,6
ЮВАО	Рязанский	Михайлова ул., д.12 к.1	77:04:0002007:5114	142,7
ЮВАО	Рязанский	Рязанский просп., д.47 к.3	77:04:0002007:8356	28,1
ЮВАО	Рязанский	Федора Полетаева ул., д.5 к.3	77:04:0002014:7330	6,6
ЮВАО	Рязанский	Федора Полетаева ул., д.5 к.4	77:04:0002014:7411	11,2
ЮВАО	Рязанский	Шатурская ул., д.49 к.1	77:04:0002007:10297	232,2
ЮВАО	Рязанский	Шатурская ул., д.49 к.1	77:04:0002007:10296	27,3
ЮВАО	Рязанский	Михайлова ул., д.11	77:04:0002002:3921	23
ЮВАО	Рязанский	Михайлова ул., д.13	77:04:0002002:3999	30,5
ЮВАО	Рязанский	Михайлова ул., д.13	77:04:0002002:3998	285,9
ЮВАО	Рязанский	Михайлова ул., д.13	77:04:0002002:3997	239,8
ЮВАО	Рязанский	Михайлова ул., д.13	77:04:0002002:3996	165,8
ЮВАО	Текстильщики	Артюхиной ул., д.23	77:04:0004007:2020	135,6
ЮВАО	Текстильщики	Артюхиной ул., д.23	77:04:0004007:2027	490,9
ЮВАО	Текстильщики	Артюхиной ул., д.23	77:04:0004007:2021	638,3
ЮВАО	Текстильщики	Артюхиной ул., д.23	77:04:0004007:2022	27,3
ЮВАО	Текстильщики	Артюхиной ул., д.21А	77:04:0004007:1964	548,9
ЮВАО	Текстильщики	Артюхиной ул., д.21А	77:04:0004007:1967	181,1
ЮВАО	Текстильщики	Артюхиной ул., д.21А	77:04:0004007:1966	60,3
ЮВАО	Текстильщики	Артюхиной ул., д.21А	77:04:0004007:1965	109,8

Округ	Район	Адрес	Кадастровый номер	Площадь кв.м
ЮВАО	Текстильщики	Малышева ул., д.26 к.1	77:04:0004007:3660	66,7
ЮВАО	Текстильщики	Малышева ул., д.26 к.1	77:04:0004007:3661	68,7
ЮВАО	Текстильщики	Малышева ул., д.26 к.1	77:04:0004007:3659	100,7
ЮВАО	Текстильщики	Саратовский 1-й пр., д.6 к.2	77:04:0002019:9436	42
ЮВАО	Текстильщики	Саратовский 1-й пр., д.6 к.2	77:04:0002019:5956	42
ЮВАО	Текстильщики	Грайвороново кварт.90а, к.9	77:04:0002005:6156	58,5
ЮВАО	Текстильщики	Грайвороновский 1-й пр., д.6	77:04:0002005:5249	128,2
ЮВАО	Текстильщики	Грайвороновский 1-й пр., д.6	77:04:0002005:5240	154,6
ЮВАО	Текстильщики	Грайвороновский 1-й пр., д.6	77:04:0002005:5241	554,6
ЮВАО	Южнопортовый	Кожуховская 7-я ул., д.8 к.1	77:04:0003001:4162	509,7
ЮВАО	Южнопортовый	Кожуховская 7-я ул., д.8 к.2	77:04:0003001:4161	57,3
ЮВАО	Южнопортовый	Кожуховская 7-я ул., д.8 к.2	77:04:0003001:4160	72,8
ЮВАО	Южнопортовый	Петра Романова ул., д.11	77:04:0003001:14345	296,8
ЮВАО	Южнопортовый	Петра Романова ул., д.11	77:04:0003001:7432	45,8
ЮВАО	Южнопортовый	Петра Романова ул., д.11	77:04:0003001:7430	33,6
ЮВАО	Южнопортовый	Петра Романова ул., д.11	77:04:0003001:7429	148,1
ЮВАО	Южнопортовый	Петра Романова ул., д.11	77:04:0003001:7431	66
ЮВАО	Южнопортовый	Кожуховская 5-я ул., д.24 к.1	77:04:0003001:1749	29,1
ЮВАО	Южнопортовый	Кожуховская 5-я ул., д.24 к.1	77:04:0003001:1747	29,8
ЮВАО	Южнопортовый	Кожуховская 5-я ул., д.24 к.1	77:04:0003001:1745	268,6
ЮВАО	Южнопортовый	Кожуховская 5-я ул., д.24 к.1	77:04:0003001:1748	28,8
ЮВАО	Южнопортовый	Кожуховская 5-я ул., д.24 к.1	77:04:0003001:1746	32,6
ЮВАО	Южнопортовый	Петра Романова ул., д.8	77:04:0003001:7230	531,2
ЮВАО	Южнопортовый	Кожуховская 6-я ул., д.29Б	77:04:0003001:14208	380,7
ЮВАО	Южнопортовый	Кожуховская 6-я ул., д.29Б	77:04:0003001:4012	417,2
ЮВАО	Южнопортовый	Кожуховская 6-я ул., д.29Б	77:04:0003001:4013	130,4
ЮВАО	Южнопортовый	Кожуховская 6-я ул., д.31Б	77:04:0003001:4044	533
ЮВАО	Южнопортовый	Машиностроения 1-я ул., д.4 к.3	77:04:0001018:3483	14,5
ЮВАО	Южнопортовый	Машиностроения 1-я ул., д.4 к.3	77:04:0001018:3482	376,6
ЮВАО	Южнопортовый	Машиностроения 1-я ул., д.4 к.4	77:04:0001018:3528	318,8
ЮВАО	Южнопортовый	Машиностроения 1-я ул., д.4 к.4	77:04:0001018:3531	5,6
ЮВАО	Южнопортовый	Машиностроения 1-я ул., д.4 к.4	77:04:0001018:3530	35,9
ЮВАО	Южнопортовый	Машиностроения 1-я ул., д.4 к.4	77:04:0001018:3532	14,5
ЮВАО	Южнопортовый	Машиностроения 1-я ул., д.4 к.4	77:04:0001018:3529	29,3
ЮВАО	Южнопортовый	Мельникова ул., д.1	77:04:0001019:2463	27,3
ЮВАО	Южнопортовый	Трофимова ул., д.23 к.3	77:04:0003001:9442	98,9
ЮВАО	Южнопортовый	Трофимова ул., д.23 к.3	77:04:0003005:6537	98,9
ЮВАО	Южнопортовый	Трофимова ул., д.23 к.3	77:04:0003001:9441	67,4
ЮВАО	Южнопортовый	Трофимова ул., д.23 к.3	77:04:0003001:9439	96,8
ЮВАО	Южнопортовый	Трофимова ул., д.23 к.3	77:04:0003001:9440	66,6
ЮВАО	Южнопортовый	Шарикоподшипниковская ул., д.2А	77:04:0001019:6027	75,3

Округ	Район	Адрес	Кадастровый номер	Площадь кв.м
ЮВАО	Южнопортовый	Шарикоподшипниковская ул., д.2А	77:04:0001019:6028	91,6
ЮВАО	Южнопортовый	Шарикоподшипниковская ул., д.2А	77:04:0001019:6026	4,7
ЮВАО	Южнопортовый	Шарикоподшипниковская ул., д.2А	77:04:0001019:6034	70
ЮВАО	Южнопортовый	Шарикоподшипниковская ул., д.2А	77:04:0001019:6024	9,1
ЮВАО	Южнопортовый	Шарикоподшипниковская ул., д.2А	77:04:0001019:6035	111,9
ЮВАО	Южнопортовый	Шарикоподшипниковская ул., д.2А	77:04:0001019:6030	8,1
ЮВАО	Южнопортовый	Шарикоподшипниковская ул., д.2А	77:04:0001019:6025	11,9
ЮВАО	Южнопортовый	Шарикоподшипниковская ул., д.2А	77:04:0001019:6033	27,5
ЮВАО	Южнопортовый	Шарикоподшипниковская ул., д.2А	77:04:0001019:6032	29,6
ЮВАО	Южнопортовый	Шарикоподшипниковская ул., д.2А	77:04:0001019:6031	3,2
ЮВАО	Южнопортовый	Шарикоподшипниковская ул., д.2А	77:04:0001019:6023	145,6

Южный административный округ города Москвы

Округ	Район	Адрес	Кадастровый номер	Площадь кв.м
ЮАО	Бирюлево Восточное	Загорье пос., д.8	77:05:0010004:24592	141
ЮАО	Бирюлево Восточное	Загорье пос., д.8	77:05:0010004:20500	168,5
ЮАО	Бирюлево Восточное	Загорье пос., д.8	77:05:0010004:20501	179,9
ЮАО	Бирюлево Восточное	Касимовская ул., д.31 к.2	77:05:0010003:19529	678,7
ЮАО	Бирюлево Восточное	Касимовская ул., д.31 к.2	77:05:0010003:9606	474,7
ЮАО	Бирюлево Восточное	Касимовская ул., д.31 к.2	77:05:0010003:9604	155,3
ЮАО	Бирюлево Восточное	Касимовская ул., д.31 к.2	77:05:0010003:9603	207
ЮАО	Бирюлево Восточное	Касимовская ул., д.33	77:05:0010003:9611	392,7
ЮАО	Бирюлево Восточное	Касимовская ул., д.35	77:05:0010003:9664	191,2
ЮАО	Бирюлево Восточное	Касимовская ул., д.35	77:05:0010003:9666	59,6
ЮАО	Бирюлево Восточное	Касимовская ул., д.35	77:05:0010003:9660	17,6
ЮАО	Бирюлево Восточное	Касимовская ул., д.35	77:05:0010003:9667	87,3
ЮАО	Бирюлево Восточное	Касимовская ул., д.35	77:05:0010003:9662	91,7
ЮАО	Бирюлево Восточное	Касимовская ул., д.35	77:05:0010003:9663	157
ЮАО	Бирюлево Восточное	Касимовская ул., д.35	77:05:0010003:9661	58
ЮАО	Бирюлево Восточное	Касимовская ул., д.35	77:05:0010003:9665	163,1
ЮАО	Бирюлево Восточное	Касимовская ул., д.19 к.2	77:05:0010003:19524	62,5
ЮАО	Бирюлево Восточное	Касимовская ул., д.19 к.2	77:05:0010003:9487	11,2
ЮАО	Бирюлево Восточное	Касимовская ул., д.19 к.2	77:05:0010003:9531	73,4
ЮАО	Бирюлево Восточное	Касимовская ул., д.19 к.2	77:05:0010003:9503	7,7
ЮАО	Бирюлево Восточное	Касимовская ул., д.19 к.2	77:05:0010003:9518	11,4
ЮАО	Бирюлево Восточное	Касимовская ул., д.19 к.2	77:05:0010003:9502	11,4
ЮАО	Бирюлево Восточное	Касимовская ул., д.37	77:05:0010003:19531	374,5
ЮАО	Бирюлево Восточное	Касимовская ул., д.37	77:05:0010003:9729	69,7
ЮАО	Бирюлево Восточное	Касимовская ул., д.37	77:05:0010003:9730	196,3
ЮАО	Бирюлево Восточное	Касимовская ул., д.37	77:05:0010003:9728	76,1

Округ	Район	Адрес	Кадастровый номер	Площадь кв.м
ЮАО	Бирюлево Восточное	Касимовская ул., д.37	77:05:0010003:9735	14
ЮАО	Бирюлево Восточное	Касимовская ул., д.37	77:05:0010003:9733	156,7
ЮАО	Бирюлево Восточное	Касимовская ул., д.37	77:05:0010003:9737	353,7
ЮАО	Бирюлево Восточное	Касимовская ул., д.37	77:05:0010003:9736	27,4
ЮАО	Бирюлево Восточное	Касимовская ул., д.37	77:05:0010003:9731	227,3
ЮАО	Бирюлево Восточное	Касимовская ул., д.37	77:05:0010003:9734	24,7
ЮАО	Бирюлево Восточное	Касимовская ул., д.39 к.1	77:05:0010003:9856	684,7
ЮАО	Бирюлево Восточное	Касимовская ул., д.39 к.1	77:05:0010003:9854	243,3
ЮАО	Бирюлево Восточное	Касимовская ул., д.39 к.1	77:05:0010003:9855	1,2
ЮАО	Бирюлево Восточное	Касимовская ул., д.39 к.1	77:05:0010003:19532	244,5
ЮАО	Бирюлево Восточное	Элеваторная ул., д.8 к.4	77:05:0010003:15353	491,2
ЮАО	Бирюлево Восточное	Элеваторная ул., д.8 к.4	77:05:0010003:15354	1105,2
ЮАО	Бирюлево Восточное	Элеваторная ул., д.8 к.4	77:05:0010003:15355	13
ЮАО	Бирюлево Западное	Булатниковская ул., д.1 к.2	77:05:0009003:1393	300,5
ЮАО	Бирюлево Западное	Булатниковская ул., д.1 к.2	77:05:0009003:1394	84,1
ЮАО	Бирюлево Западное	Булатниковская ул., д.1 к.2	77:05:0009003:1391	31
ЮАО	Бирюлево Западное	Булатниковская ул., д.1 к.2	77:05:0009003:17560	300,5
ЮАО	Бирюлево Западное	Булатниковская ул., д.1 к.2	77:05:0009003:1392	44,1
ЮАО	Бирюлево Западное	Булатниковская ул., д.1 к.3	77:05:0009003:1588	74
ЮАО	Бирюлево Западное	Булатниковский пр., д.2В к.2	77:05:0009002:6219	501,2
ЮАО	Бирюлево Западное	Булатниковский пр., д.2В к.6	77:05:0009002:6523	177
ЮАО	Бирюлево Западное	Булатниковский пр., д.2В к.6	77:05:0009002:6521	174,2
ЮАО	Бирюлево Западное	Булатниковский пр., д.2В к.6	77:05:0009002:6520	167,7
ЮАО	Бирюлево Западное	Булатниковский пр., д.2В к.6	77:05:0009002:6522	153,2
ЮАО	Бирюлево Западное	Харьковский пр., д.1В к.4	77:05:0009002:4100	318,5
ЮАО	Даниловский	Дербеневская ул., д.14 к.5	77:05:0001001:1693	73,9
ЮАО	Даниловский	Дербеневская ул., д.14 к.5	77:05:0001001:1694	74,6
ЮАО	Даниловский	Дубининская ул., д.57 к.4	77:05:0001003:1253	15,4
ЮАО	Даниловский	Дубининская ул., д.57 к.4	77:05:0001003:1254	70,7
ЮАО	Даниловский	Кожуховская 5-я ул., д.3	77:05:0002006:1669	74,3
ЮАО	Даниловский	Кожуховская 5-я ул., д.3	77:05:0002006:1668	38,7
ЮАО	Даниловский	Кожуховская 5-я ул., д.4	77:05:0002006:1672	92,4
ЮАО	Даниловский	Кожуховская 5-я ул., д.4	77:05:0002006:1673	93,5
ЮАО	Даниловский	Кожуховский 2-й пр., д.15 к.2	77:05:0002006:2011	94,6
ЮАО	Даниловский	Кожуховский 2-й пр., д.15 к.3	77:05:0002006:2014	62,8
ЮАО	Даниловский	Кожуховский 2-й пр., д.15 к.3	77:05:0002006:2013	99
ЮАО	Даниловский	Кожуховский 2-й пр., д.15 к.3	77:05:0002006:2012	170,2
ЮАО	Даниловский	Кожуховский 2-й пр., д.9	77:05:0002006:1956	214,5
ЮАО	Даниловский	Кожуховский 2-й пр., д.9	77:05:0002006:1957	72,6
ЮАО	Даниловский	Кожуховский 2-й пр., д.9	77:05:0002006:1958	59,7
ЮАО	Даниловский	Кожуховский 2-й пр., д.9	77:05:0002006:1955	247,3

Округ	Район	Адрес	Кадастровый номер	Площадь кв.м
ЮАО	Даниловский	Павелецкий 3-й пр., д.11	77:05:0001002:3734	240,4
ЮАО	Даниловский	Павелецкий 3-й пр., д.11	77:05:0001002:3735	275,5
ЮАО	Даниловский	Павелецкий 3-й пр., д.9	77:05:0001002:5949	388,4
ЮАО	Даниловский	Павелецкий 3-й пр., д.9	77:05:0001002:6012	229,1
ЮАО	Даниловский	Павелецкий 3-й пр., д.9А	77:05:0001002:3623	30,5
ЮАО	Даниловский	Павелецкий 3-й пр., д.9А	77:05:0001002:3672	73,2
ЮАО	Даниловский	Павелецкий 3-й пр., д.9А	77:05:0001002:3673	538,5
ЮАО	Даниловский	Павелецкий 3-й пр., д.9А	77:05:0001002:6014	271,1
ЮАО	Даниловский	Павелецкий 3-й пр., д.9А	77:05:0001002:6013	257,4
ЮАО	Даниловский	Тульская М. ул., д.2/1 к.20	77:05:0001012:5556	79,6
ЮАО	Даниловский	Тульская М. ул., д.2/1 к.20	77:05:0001012:5555	80,1
ЮАО	Даниловский	Тульская М. ул., д.2/1 к.20	77:05:0001012:5558	250,4
ЮАО	Даниловский	Тульская М. ул., д.2/1 к.20	77:05:0001012:5559	261,2
ЮАО	Даниловский	Хавская ул., д.26	77:05:0001007:3588	553,7
ЮАО	Даниловский	Хавская ул., д.26	77:05:0001007:3592	33,5
ЮАО	Даниловский	Хавская ул., д.26	77:05:0001007:3595	32
ЮАО	Даниловский	Хавская ул., д.26	77:05:0001007:3589	103
ЮАО	Даниловский	Хавская ул., д.26	77:05:0001007:3594	32,3
ЮАО	Даниловский	Хавская ул., д.26	77:05:0001007:3591	541,5
ЮАО	Даниловский	Хавская ул., д.26	77:05:0001007:3590	648
ЮАО	Даниловский	Хавская ул., д.26	77:05:0001007:3593	32,1
ЮАО	Даниловский	Дербеневская ул., д.10	77:05:0001001:1590	226,1
ЮАО	Даниловский	Дербеневская ул., д.10	77:05:0001001:1589	139,5
ЮАО	Даниловский	Дербеневская ул., д.10	77:05:0001001:1660	106,6
ЮАО	Даниловский	Дербеневская ул., д.10	77:05:0001001:1595	124,1
ЮАО	Даниловский	Дербеневская ул., д.10	77:05:0001001:1591	88,4
ЮАО	Даниловский	Дербеневская ул., д.10	77:05:0001001:1587	123,1
ЮАО	Даниловский	Дербеневская ул., д.10	77:05:0001001:1588	121,4
ЮАО	Даниловский	Дербеневская ул., д.10	77:05:0001001:1592	324,1
ЮАО	Даниловский	Дербеневская ул., д.10	77:05:0001001:1659	8
ЮАО	Даниловский	Дербеневская ул., д.10	77:05:0001001:1586	83,9
ЮАО	Даниловский	Дербеневская ул., д.14 к.2	77:05:0001001:3181	106,7
ЮАО	Даниловский	Дербеневская ул., д.14 к.2	77:05:0001001:3163	82,9
ЮАО	Даниловский	Дербеневская ул., д.14 к.2	77:05:0001001:3185	108,7
ЮАО	Даниловский	Дербеневская ул., д.14 к.2	77:05:0001001:3183	96,6
ЮАО	Даниловский	Дербеневская ул., д.14 к.2	77:05:0001001:3182	92,4
ЮАО	Даниловский	Дербеневская ул., д.14 к.2	77:05:0001001:3184	255,2
ЮАО	Даниловский	Дербеневская ул., д.14 к.2	77:05:0001001:3180	118,1
ЮАО	Даниловский	Дербеневская ул., д.14 к.3	77:05:0001001:1664	6,7
ЮАО	Даниловский	Дербеневская ул., д.14 к.3	77:05:0001001:1661	86
ЮАО	Даниловский	Дербеневская ул., д.14 к.3	77:05:0001001:1691	99,2

Округ	Район	Адрес	Кадастровый номер	Площадь кв.м
ЮАО	Даниловский	Дербеневская ул., д.14 к.3	77:05:0001001:1692	209,4
ЮАО	Даниловский	Дербеневская ул., д.14 к.3	77:05:0001001:1663	68,8
ЮАО	Даниловский	Дербеневская ул., д.14 к.3	77:05:0001001:1662	252,2
ЮАО	Даниловский	Лобанова ул., д.6	77:05:0002005:1717	49,9
ЮАО	Даниловский	Лобанова ул., д.6	77:05:0002005:1707	262,6
ЮАО	Даниловский	Лобанова ул., д.6	77:05:0002005:1716	210,3
ЮАО	Даниловский	Лобанова ул., д.6	77:05:0002005:1708	66,9
ЮАО	Даниловский	Лобанова ул., д.6	77:05:0002005:1718	74
ЮАО	Даниловский	Лобанова ул., д.6	77:05:0002005:1715	48,2
ЮАО	Даниловский	Лобанова ул., д.6	77:05:0002005:1719	78,1
ЮАО	Даниловский	Лобанова ул., д.6	77:05:0002005:1714	214,7
ЮАО	Даниловский	Павелецкий 3-й пр., д.2	77:05:0001002:3962	37,9
ЮАО	Даниловский	Павелецкий 3-й пр., д.2	77:05:0001002:3960	21,3
ЮАО	Даниловский	Павелецкий 3-й пр., д.2	77:05:0001002:3958	36,1
ЮАО	Даниловский	Павелецкий 3-й пр., д.2	77:05:0001002:3963	603,8
ЮАО	Даниловский	Павелецкий 3-й пр., д.2	77:05:0001002:3961	51
ЮАО	Даниловский	Павелецкий 3-й пр., д.2	77:05:0001002:3959	80,9
ЮАО	Донской	Варшавское шоссе, д.29	77:05:0001020:3190	91,5
ЮАО	Донской	Варшавское шоссе, д.29	77:05:0001020:1485	201,7
ЮАО	Донской	Варшавское шоссе, д.29	77:05:0001020:1486	881,3
ЮАО	Донской	Варшавское шоссе, д.29	77:05:0001020:1480	82,9
ЮАО	Донской	Варшавское шоссе, д.29	77:05:0001020:1482	94,1
ЮАО	Донской	Варшавское шоссе, д.29	77:05:0001020:1483	27,5
ЮАО	Донской	Варшавское шоссе, д.29	77:05:0001020:1481	67,7
ЮАО	Донской	Варшавское шоссе, д.29	77:05:0001020:1490	26,8
ЮАО	Донской	Варшавское шоссе, д.29	77:05:0001020:1489	32,7
ЮАО	Донской	Варшавское шоссе, д.29	77:05:0001020:1487	74
ЮАО	Донской	Варшавское шоссе, д.29	77:05:0001020:1484	908,8
ЮАО	Донской	Варшавское шоссе, д.29	77:05:0001020:1488	58,8
ЮАО	Донской	Варшавское шоссе, д.4 к.3	77:05:0001014:1894	98
ЮАО	Донской	Варшавское шоссе, д.4 к.3	77:05:0001014:1895	173,6
ЮАО	Донской	Варшавское шоссе, д.7 к.1	77:05:0001020:1195	101,8
ЮАО	Донской	Варшавское шоссе, д.7 к.1	77:05:0001020:1244	997,5
ЮАО	Донской	Варшавское шоссе, д.7 к.1	77:05:0001020:3744	101,8
ЮАО	Донской	Варшавское шоссе, д.7 к.1	77:05:0001020:1245	41,3
ЮАО	Донской	Загородное шоссе, д.11 к.1	77:05:0001015:3689	258,3
ЮАО	Донской	Загородное шоссе, д.11 к.1	77:05:0001015:6587	406,4
ЮАО	Донской	Загородное шоссе, д.11 к.1	77:05:0001015:3688	251,3
ЮАО	Донской	Загородное шоссе, д.11 к.1	77:05:0001015:3687	53,5
ЮАО	Донской	Загородное шоссе, д.11 к.1	77:05:0001015:3684	29,8
ЮАО	Донской	Загородное шоссе, д.11 к.1	77:05:0001015:3685	426,1

Округ	Район	Адрес	Кадастровый номер	Площадь кв.м
ЮАО	Донской	Загородное шоссе, д.11 к.1	77:05:0001015:6588	199,5
ЮАО	Донской	Загородное шоссе, д.11 к.1	77:05:0001015:3686	199,5
ЮАО	Донской	Севастопольский просп., д.7 к.4	77:05:0001015:5616	17,9
ЮАО	Донской	Севастопольский просп., д.7 к.4	77:05:0001015:5615	6,1
ЮАО	Нагатинско-Садовники	Варшавское шоссе, д.59 к.2	77:05:0004003:2512	30,1
ЮАО	Нагатинско-Садовники	Варшавское шоссе, д.59 к.3	77:05:0004003:2582	67
ЮАО	Нагатинско-Садовники	Варшавское шоссе, д.59 к.3	77:05:0004003:2581	176,9
ЮАО	Нагатинско-Садовники	Каширское шоссе, д.11 к.4	77:05:0004004:2736	118,7
ЮАО	Нагатинско-Садовники	Каширское шоссе, д.11 к.4	77:05:0004004:2735	129,5
ЮАО	Нагатинско-Садовники	Каширское шоссе, д.11 к.4	77:05:0004004:5934	13,8
ЮАО	Нагатинско-Садовники	Каширское шоссе, д.11 к.4	77:05:0004015:2792	118,7
ЮАО	Нагатинско-Садовники	Каширское шоссе, д.11 к.4	77:05:0004004:2744	372,3
ЮАО	Нагатинско-Садовники	Каширское шоссе, д.13 к.3	77:05:0004004:2853	455,2
ЮАО	Нагатинско-Садовники	Каширское шоссе, д.13 к.3	77:05:0004004:2854	375
ЮАО	Нагатинско-Садовники	Каширское шоссе, д.13 к.3	77:05:0004015:2828	555,7
ЮАО	Нагатинско-Садовники	Каширское шоссе, д.13 к.3	77:05:0004004:2860	60,9
ЮАО	Нагатинско-Садовники	Каширское шоссе, д.13 к.3	77:05:0004004:2861	68,5
ЮАО	Нагатинско-Садовники	Каширское шоссе, д.13 к.3	77:05:0004004:2862	34,1
ЮАО	Нагатинско-Садовники	Каширское шоссе, д.13 к.3	77:05:0004004:2852	38,4
ЮАО	Нагатинско-Садовники	Каширское шоссе, д.9 к.4	77:05:0004004:2572	132,9
ЮАО	Нагатинско-Садовники	Каширское шоссе, д.9 к.4	77:05:0004004:2571	445,7
ЮАО	Нагатинско-Садовники	Варшавское шоссе, д.84	77:05:0003005:4596	104,2
ЮАО	Нагатинско-Садовники	Варшавское шоссе, д.84	77:05:0003005:4597	569,5
ЮАО	Нагатинско-Садовники	Варшавское шоссе, д.84	77:05:0003005:4595	76,8
ЮАО	Нагатинский затон	Кленовый бульвар, д. 20, к. 2	77:05:0004008:5762	31,8
ЮАО	Нагатинский затон	Речников ул., д.18 к.2	77:05:0004010:5613	499,9
ЮАО	Нагатинский затон	Речников ул., д.22 к.3	77:05:0004010:5819	64,5
ЮАО	Нагатинский затон	Речников ул., д.22 к.3	77:05:0004010:5818	32
ЮАО	Нагатинский затон	Речников ул., д.22 к.3	77:05:0004010:5816	81,6
ЮАО	Нагатинский затон	Речников ул., д.22 к.3	77:05:0004010:5815	73,6
ЮАО	Нагатинский затон	Речников ул., д.22 к.3	77:05:0004010:5817	31,8
ЮАО	Нагатинский затон	Речников ул., д.24 к.2	77:05:0004010:5921	64,7
ЮАО	Нагатинский затон	Речников ул., д.24 к.2	77:05:0004010:5919	91,9
ЮАО	Нагатинский затон	Речников ул., д.24 к.2	77:05:0004010:5920	64,6
ЮАО	Нагатинский затон	Речников ул., д.24 к.2	77:05:0004010:5918	64,6
ЮАО	Нагорный	Криворожская ул., д.1	77:05:0003002:2744	899,6
ЮАО	Нагорный	Криворожская ул., д.1	77:05:0003003:1231	683,7
ЮАО	Нагорный	Криворожская ул., д.1	77:05:0003003:1234	133,3
ЮАО	Нагорный	Криворожская ул., д.1	77:05:0003003:1232	257,6
ЮАО	Нагорный	Криворожская ул., д.1	77:05:0003003:1235	56,3
ЮАО	Нагорный	Криворожская ул., д.1	77:05:0003003:1233	306,8

Округ	Район	Адрес	Кадастровый номер	Площадь кв.м
ЮАО	Нагорный	Криворожская ул., д.1	77:05:0003003:1236	47,4
ЮАО	Нагорный	Криворожская ул., д.3	77:05:0003002:2765	264,4
ЮАО	Нагорный	Криворожская ул., д.5	77:05:0003003:2573	176,6
ЮАО	Нагорный	Криворожская ул., д.5	77:05:0003003:2572	473,6
ЮАО	Нагорный	Криворожская ул., д.5	77:05:0003003:2570	100,4
ЮАО	Нагорный	Криворожская ул., д.5	77:05:0003003:2571	14,6
ЮАО	Нагорный	Симферопольский пр., д.3	77:05:0003003:1679	28,9
ЮАО	Нагорный	Варшавское шоссе, д.52/2	77:05:0003003:1402	7,5
ЮАО	Нагорный	Симферопольский пр., д.4	77:05:0003003:1760	265,5
ЮАО	Нагорный	Симферопольский пр., д.4	77:05:0003003:1762	298,3
ЮАО	Нагорный	Симферопольский пр., д.4	77:05:0003003:1761	174,3
ЮАО	Царицыно	Ереванская ул., д.12 к.1	77:05:0005009:7121	21,5
ЮАО	Царицыно	Ереванская ул., д.6 к.1	77:05:0005009:6215	44,4
ЮАО	Царицыно	Ереванская ул., д.6 к.1	77:05:0005009:6213	41,3
ЮАО	Царицыно	Ереванская ул., д.6 к.1	77:05:0005009:16813	31,4
ЮАО	Царицыно	Кавказский бульв., д.44 к.1	77:05:0005007:2939	22,9
ЮАО	Царицыно	Ереванская ул., д.12 к.2	77:05:0005009:7181	19,7
ЮАО	Царицыно	Ереванская ул., д.12 к.2	77:05:0005009:7182	55,3
ЮАО	Царицыно	Ереванская ул., д.2 к.1	77:05:0005009:5657	350,8
ЮАО	Царицыно	Ереванская ул., д.2 к.1	77:05:0005009:5656	135,4
ЮАО	Царицыно	Ереванская ул., д.4 к.1	77:05:0005009:5858	22,9
ЮАО	Царицыно	Кавказский бульв., д.18	77:05:0005011:3491	59,5
ЮАО	Царицыно	Кавказский бульв., д.18	77:05:0005011:3495	56,2
ЮАО	Царицыно	Кавказский бульв., д.18	77:05:0005011:3493	41,5
ЮАО	Царицыно	Кавказский бульв., д.18	77:05:0005006:3973	58,5
ЮАО	Царицыно	Кавказский бульв., д.34 к.2	77:05:0005007:2309	12,5
ЮАО	Царицыно	Кавказский бульв., д.42 к.2	77:05:0005007:2878	22,7
ЮАО	Царицыно	Севанская ул., д.60	77:05:0005008:14251	30,2
ЮАО	Царицыно	Ереванская ул., д.4 к.3	77:05:0005009:6015	18
ЮАО	Царицыно	Ереванская ул., д.6 к.3	77:05:0005009:6377	20,2
ЮАО	Царицыно	Кавказский бульв., д.36	77:05:0005007:2412	23,1
ЮАО	Царицыно	Кавказский бульв., д.38	77:05:0005007:2499	31,8
ЮАО	Царицыно	Кавказский бульв., д.38	77:05:0005007:2418	45,1
ЮАО	Царицыно	Кавказский бульв., д.38	77:05:0005007:2415	20,1
ЮАО	Царицыно	Ереванская ул., д.17 к.2	77:05:0005009:16783	58,8
ЮАО	Царицыно	Ереванская ул., д.17 к.2	77:05:0005009:8251	59,3
ЮАО	Чертаново Южное	Газопровод ул., д.9 к.2	77:05:0008005:3223	130,6
ЮАО	Чертаново Южное	Газопровод ул., д.9 к.2	77:05:0008005:3220	608
ЮАО	Чертаново Южное	Газопровод ул., д.9 к.2	77:05:0008005:3222	17,9
ЮАО	Чертаново Южное	Газопровод ул., д.9 к.2	77:05:0008005:3221	4,6
ЮАО	Чертаново Южное	Газопровод ул., д.9 к.2	77:05:0008005:3224	15,7

Юго-Западный административный округ города Москвы

Округ	Район	Адрес	Кадастровый номер	Площадь кв.м
ЮЗАО	Академический	Черемушкинская Б. ул., д.6 к.1	77:06:0002014:3061	41,3
ЮЗАО	Академический	Черемушкинская Б. ул., д.6 к.1	77:06:0002014:3079	44,9
ЮЗАО	Академический	Черемушкинская Б. ул., д.6 к.1	77:06:0002014:3083	30,9
ЮЗАО	Академический	Черемушкинская Б. ул., д.6 к.1	77:06:0002014:3073	41,1
ЮЗАО	Академический	Черемушкинская Б. ул., д.6 к.1	77:06:0002014:3074	52,8
ЮЗАО	Академический	Черемушкинская Б. ул., д.6 к.1	77:06:0002014:3067	80,4
ЮЗАО	Академический	Черемушкинская Б. ул., д.6 к.1	77:06:0002014:3081	41,5
ЮЗАО	Академический	Черемушкинская Б. ул., д.6 к.1	77:06:0002014:3062	16,1
ЮЗАО	Академический	Черемушкинская Б. ул., д.6 к.1	77:06:0002014:3076	41,5
ЮЗАО	Академический	Черемушкинская Б. ул., д.6 к.1	77:06:0002014:3078	51,9
ЮЗАО	Академический	Черемушкинская Б. ул., д.6 к.1	77:06:0002014:3066	27
ЮЗАО	Академический	Черемушкинская Б. ул., д.6 к.1	77:06:0002014:3077	41,8
ЮЗАО	Академический	Черемушкинская Б. ул., д.6 к.1	77:06:0002014:3075	45,1
ЮЗАО	Академический	Черемушкинская Б. ул., д.6 к.1	77:06:0002014:3069	28,5
ЮЗАО	Академический	Черемушкинская Б. ул., д.6 к.1	77:06:0002014:3065	145,1
ЮЗАО	Академический	Черемушкинская Б. ул., д.6 к.1	77:06:0002014:3082	52,1
ЮЗАО	Академический	Черемушкинская Б. ул., д.6 к.1	77:06:0002014:3084	28,3
ЮЗАО	Академический	Черемушкинская Б. ул., д.6 к.1	77:06:0002014:3072	41,6
ЮЗАО	Академический	Черемушкинская Б. ул., д.6 к.1	77:06:0002014:3064	104,6
ЮЗАО	Академический	Черемушкинская Б. ул., д.6 к.1	77:06:0002014:3063	16
ЮЗАО	Академический	Черемушкинская Б. ул., д.6 к.1	77:06:0002014:3068	238,6
ЮЗАО	Академический	Черемушкинская Б. ул., д.6 к.1	77:06:0002008:5052	69,8
ЮЗАО	Академический	Черемушкинская Б. ул., д.6 к.2	77:06:0002014:3150	70,5
ЮЗАО	Академический	Черемушкинская Б. ул., д.6 к.2	77:06:0002014:3151	41,2
ЮЗАО	Академический	Черемушкинская Б. ул., д.6 к.2	77:06:0002014:3153	65,6
ЮЗАО	Академический	Черемушкинская Б. ул., д.6 к.2	77:06:0002014:3149	284,3
ЮЗАО	Академический	Черемушкинская Б. ул., д.6 к.2	77:06:0002014:3222	39,6
ЮЗАО	Академический	Черемушкинская Б. ул., д.6 к.2	77:06:0002014:3154	69,4
ЮЗАО	Академический	Черемушкинская Б. ул., д.6 к.2	77:06:0002008:5057	383,8
ЮЗАО	Академический	Черемушкинская Б. ул., д.6 к.2	77:06:0002014:3152	169,2
ЮЗАО	Академический	Черемушкинская Б. ул., д.6 к.2	77:06:0002014:3220	41,9
ЮЗАО	Академический	Черемушкинская Б. ул., д.6 к.2	77:06:0002014:3221	42,2
ЮЗАО	Академический	Черемушкинская Б. ул., д.6 к.2	77:06:0002014:3219	15,7
ЮЗАО	Академический	Черемушкинская Б. ул., д.6 к.2	77:06:0002014:3223	28
ЮЗАО	Зюзино	Азовская ул., д.37 к.1	77:06:0005017:2140	109,2
ЮЗАО	Зюзино	Азовская ул., д.37 к.1	77:06:0005017:2075	71,1
ЮЗАО	Зюзино	Херсонская ул., д.1	77:06:0005014:3566	687,8
ЮЗАО	Зюзино	Херсонская ул., д.1	77:06:0005014:3565	156,9
ЮЗАО	Зюзино	Херсонская ул., д.3	77:06:0005014:3769	130,4

Округ	Район	Адрес	Кадастровый номер	Площадь кв.м
ЮЗАО	Зюзино	Черноморский бульв., д.18	77:06:0005017:4621	40,9
ЮЗАО	Зюзино	Черноморский бульв., д.18	77:06:0005017:4622	30,5
ЮЗАО	Зюзино	Азовская ул., д.33 к.1	77:06:0005017:1819	91,8
ЮЗАО	Зюзино	Азовская ул., д.35 к.1	77:06:0005017:1900	75
ЮЗАО	Зюзино	Азовская ул., д.35 к.1	77:06:0005017:1980	38,2
ЮЗАО	Зюзино	Азовская ул., д.35 к.1	77:06:0005017:1979	31,8
ЮЗАО	Зюзино	Балаклавский просп., д.34 к.4	77:06:0005015:1628	24,7
ЮЗАО	Зюзино	Болотниковская ул., д.35/2	77:06:0005008:1041	246,9
ЮЗАО	Зюзино	Болотниковская ул., д.35/2	77:05:0003004:10994	481,5
ЮЗАО	Зюзино	Болотниковская ул., д.35/2	77:06:0005008:1040	481,8
ЮЗАО	Зюзино	Болотниковская ул., д.35/2	77:06:0005008:1043	375,1
ЮЗАО	Зюзино	Болотниковская ул., д.35/2	77:06:0005008:1224	10,1
ЮЗАО	Зюзино	Болотниковская ул., д.35/2	77:06:0005008:1042	8,6
ЮЗАО	Зюзино	Болотниковская ул., д.44 к.1	77:06:0005004:2449	215,4
ЮЗАО	Зюзино	Болотниковская ул., д.44 к.4	77:06:0005004:2816	30,5
ЮЗАО	Зюзино	Болотниковская ул., д.45 к.3	77:06:0005008:1860	140,2
ЮЗАО	Зюзино	Болотниковская ул., д.45 к.3	77:06:0005008:1715	158,9
ЮЗАО	Зюзино	Каховка ул., д.14 к.3	77:06:0005009:2002	164,7
ЮЗАО	Зюзино	Каховка ул., д.7 к.1	77:06:0005015:2656	21,1
ЮЗАО	Зюзино	Каховка ул., д.9 к.1	77:06:0005015:2890	22,6
ЮЗАО	Зюзино	Симферопольский бульв., д.26/11	77:06:0005018:1965	41,8
ЮЗАО	Зюзино	Симферопольский бульв., д.26/11	77:06:0005018:1963	44,9
ЮЗАО	Зюзино	Черноморский бульв., д.13 к.1	77:06:0005018:2609	537,1
ЮЗАО	Зюзино	Черноморский бульв., д.23 к.2	77:06:0005018:3342	168,6
ЮЗАО	Зюзино	Юшуньская Б. ул., д.6	77:06:0005015:5732	23,8
ЮЗАО	Коньково	Введенского ул., д.15 к.4	77:06:0008005:3939	722,2
ЮЗАО	Коньково	Введенского ул., д.15 к.4	77:06:0008005:4105	7,2
ЮЗАО	Коньково	Введенского ул., д.15 к.4	77:06:0008005:4106	228
ЮЗАО	Коньково	Введенского ул., д.15 к.4	77:06:0008001:2773	801,1
ЮЗАО	Коньково	Введенского ул., д.15 к.5	77:06:0008005:4258	8,1
ЮЗАО	Коньково	Введенского ул., д.15 к.5	77:06:0008005:4260	721,9
ЮЗАО	Коньково	Введенского ул., д.15 к.5	77:06:0008005:4259	231
ЮЗАО	Коньково	Введенского ул., д.15 к.5	77:06:0008001:2774	913,4
ЮЗАО	Коньково	Профсоюзная ул., д.93 к.1	77:06:0008006:5839	44,5
ЮЗАО	Коньково	Профсоюзная ул., д.93 к.1	77:06:0008006:5800	56,1
ЮЗАО	Котловка	Нагорная ул., д.19 к.30	77:06:0002018:4564	100,4
ЮЗАО	Котловка	Нагорная ул., д.19 к.30	77:06:0002018:4563	254,1
ЮЗАО	Котловка	Нагорная ул., д.44 к.1	77:06:0005001:1917	21,5
ЮЗАО	Котловка	Нагорная ул., д.44 к.1	77:06:0005001:1916	5,4
ЮЗАО	Котловка	Нагорная ул., д.7 к.2	77:06:0002018:1320	271,5
ЮЗАО	Котловка	Нагорная ул., д.7 к.2	77:06:0002018:1319	11

Округ	Район	Адрес	Кадастровый номер	Площадь кв.м
ЮЗАО	Котловка	Нагорная ул., д.7 к.2	77:06:0002018:1317	61,8
ЮЗАО	Котловка	Нагорная ул., д.7 к.2	77:06:0002018:1318	64,2
ЮЗАО	Котловка	Нагорная ул., д.7 к.3	77:06:0002018:1367	114,2
ЮЗАО	Котловка	Нагорная ул., д.7 к.4	77:06:0002018:1408	73,1
ЮЗАО	Котловка	Нагорная ул., д.7 к.4	77:06:0002018:1409	255,9
ЮЗАО	Котловка	Ремизова ул., д.11 к.1	77:06:0002018:3891	40,3
ЮЗАО	Котловка	Ремизова ул., д.11 к.1	77:06:0002018:3888	84,5
ЮЗАО	Котловка	Ремизова ул., д.11 к.1	77:06:0002018:3973	194
ЮЗАО	Котловка	Ремизова ул., д.11 к.1	77:06:0002018:3974	39,2
ЮЗАО	Котловка	Ремизова ул., д.11 к.1	77:06:0002018:3892	250,3
ЮЗАО	Котловка	Ремизова ул., д.11 к.1	77:06:0002018:3889	81,4
ЮЗАО	Котловка	Ремизова ул., д.11 к.1	77:06:0002018:3887	3,3
ЮЗАО	Котловка	Ремизова ул., д.11 к.1	77:06:0002018:3890	29,4
ЮЗАО	Котловка	Ремизова ул., д.9	77:06:0002018:5630	59,2
ЮЗАО	Котловка	Ремизова ул., д.9	77:06:0002018:3833	85,6
ЮЗАО	Котловка	Ремизова ул., д.9	77:05:0003003:6301	85,6
ЮЗАО	Котловка	Ремизова ул., д.9	77:06:0002018:3886	107,8
ЮЗАО	Котловка	Ремизова ул., д.9	77:06:0002018:3825	25,7
ЮЗАО	Котловка	Ремизова ул., д.9	77:06:0002018:3823	8,4
ЮЗАО	Котловка	Ремизова ул., д.9	77:06:0002018:3824	58,3
ЮЗАО	Котловка	Севастопольский просп., д.41	77:06:0005001:5072	23
ЮЗАО	Котловка	Винокурова ул., д.26 к.2	77:06:0002015:1962	4,6
ЮЗАО	Котловка	Винокурова ул., д.28 к.3	77:06:0002015:2115	15,5
ЮЗАО	Котловка	Черемушкинская Б. ул., д.15 к.1	77:06:0002015:2492	11,3
ЮЗАО	Котловка	Черемушкинская Б. ул., д.15 к.1	77:06:0002015:2493	411,7
ЮЗАО	Котловка	Черемушкинская Б. ул., д.15 к.1	77:06:0002015:2494	18,8
ЮЗАО	Котловка	Черемушкинская Б. ул., д.15 к.2	77:06:0002015:2608	103,6
ЮЗАО	Котловка	Черемушкинская Б. ул., д.15 к.2	77:06:0002015:2558	35,2
ЮЗАО	Котловка	Черемушкинская Б. ул., д.15 к.2	77:06:0002015:2561	13,2
ЮЗАО	Котловка	Черемушкинская Б. ул., д.15 к.2	77:06:0002015:2556	12,1
ЮЗАО	Котловка	Черемушкинская Б. ул., д.15 к.2	77:06:0002015:2555	69,2
ЮЗАО	Котловка	Черемушкинская Б. ул., д.15 к.2	77:06:0002015:2562	71,6
ЮЗАО	Котловка	Черемушкинская Б. ул., д.15 к.2	77:06:0002015:2557	36,5
ЮЗАО	Котловка	Черемушкинская Б. ул., д.15 к.2	77:06:0002015:2560	38,1
ЮЗАО	Котловка	Черемушкинская Б. ул., д.15 к.2	77:06:0002015:2559	90,6
ЮЗАО	Котловка	Черемушкинская Б. ул., д.15 к.4	77:06:0002015:2655	527,8
ЮЗАО	Котловка	Черемушкинская Б. ул., д.19 к.3	77:06:0002015:2911	9,3
ЮЗАО	Котловка	Черемушкинская Б. ул., д.19 к.3	77:06:0002015:4144	9,3
ЮЗАО	Котловка	Черемушкинская Б. ул., д.19 к.3	77:06:0002015:4143	9,3
ЮЗАО	Котловка	Черемушкинская Б. ул., д.19 к.4	77:06:0002008:4957	363,9
ЮЗАО	Котловка	Черемушкинская Б. ул., д.19 к.4	77:06:0002008:4956	84,7

Округ	Район	Адрес	Кадастровый номер	Площадь кв.м
ЮЗАО	Котловка	Черемушкинская Б. ул., д.19 к.4	77:06:0002015:2912	84,7
ЮЗАО	Котловка	Черемушкинская Б. ул., д.19 к.4	77:06:0002015:2913	363,9
ЮЗАО	Ломоносовский	Ленинский просп., д.85 к.2	77:06:0003007:3197 12920	637,1
ЮЗАО	Ломоносовский	Ленинский просп., д.85 к.2	77:06:0003007:3198 12920	138,3
ЮЗАО	Ломоносовский	Ленинский просп., д.85 к.3	77:06:0003007:3077 12919	45
ЮЗАО	Черёмушки	Профсоюзная ул., д.37	77:06:0004004:2066	5,3
ЮЗАО	Черёмушки	Гарibaldi ул., д.25 к.3	77:06:0004004:2531	45,4
ЮЗАО	Черёмушки	Гарibaldi ул., д.25 к.3	77:06:0004004:2551	4,7
ЮЗАО	Черёмушки	Гарibaldi ул., д.27 к.1	77:06:0004004:2632	4,6
ЮЗАО	Черёмушки	Гарibaldi ул., д.27 к.3	77:06:0004004:2792	5,4
ЮЗАО	Черёмушки	Гарibaldi ул., д.29 к.1	77:06:0004004:2874	5,1
ЮЗАО	Черёмушки	Гарibaldi ул., д.31 к.2	77:06:0004004:3197	2,9
ЮЗАО	Черёмушки	Гарibaldi ул., д.29 к.3	77:06:0004004:3034	4,5
ЮЗАО	Черёмушки	Гарibaldi ул., д.31 к.1	77:06:0004004:3116	4,7
ЮЗАО	Черёмушки	Каховка ул., д.26	77:06:0004008:4363	5,4
ЮЗАО	Черёмушки	Профсоюзная ул., д.32 к.2	77:06:0003009:1341	233,9
ЮЗАО	Черёмушки	Профсоюзная ул., д.32 к.2	77:06:0003009:1342	280,6
ЮЗАО	Черёмушки	Профсоюзная ул., д.34 к.1	77:06:0003009:1423	4,8
ЮЗАО	Черёмушки	Профсоюзная ул., д.46 к.1	77:06:0003009:3679	5,2
ЮЗАО	Черёмушки	Профсоюзная ул., д.48 к.3	77:06:0003009:4040	6,4
ЮЗАО	Южное Бутово	Бутовская Б. ул., д.3	77:06:0012015:5192	16,8
ЮЗАО	Южное Бутово	Бутовская Б. ул., д.3	77:06:0012015:5191	2
ЮЗАО	Южное Бутово	Дачная ул. (Щербинка), д.3	77:06:0012020:16211	29,8
ЮЗАО	Южное Бутово	Дачная ул. (Щербинка), д.4	77:06:0012020:16212	45,4
ЮЗАО	Южное Бутово	Дачная ул. (Щербинка), д.5	77:06:0012020:16273	31,6
ЮЗАО	Южное Бутово	Джанкойский пр., д.3	77:06:0012015:3449	174,9
ЮЗАО	Южное Бутово	Джанкойский пр., д.3	77:06:0012015:3447	94,2
ЮЗАО	Южное Бутово	Джанкойский пр., д.3	77:06:0012015:3448	162
ЮЗАО	Южное Бутово	Мелитопольская 1-я ул., д.8А	77:06:0012015:2253	142,5
ЮЗАО	Южное Бутово	Синельниковская ул., д.51	77:06:0012015:3363	83,7

Западный административный округ города Москвы

Округ	Район	Адрес	Кадастровый номер	Площадь кв.м
ЗАО	Внуково	Внуковская Б. ул., д.23	77:07:0016001:3885	185,9
ЗАО	Внуково	Внуковская Б. ул., д.23	77:07:0016001:3887	134,2
ЗАО	Внуково	Внуковская Б. ул., д.25	77:07:0016001:3915	474
ЗАО	Внуково	Внуковская Б. ул., д.27	77:07:0016001:3942	474
ЗАО	Внуково	Рейсовая 1-я ул., д.1/21	77:07:0016001:3862	59,4
ЗАО	Внуково	Рейсовая 1-я ул., д.1/21	77:07:0016001:3863	126,6
ЗАО	Внуково	Рейсовая 1-я ул., д.1/21	77:07:0016001:3861	117
ЗАО	Внуково	Рейсовая 1-я ул., д.1/21	77:07:0016001:3860	192,4
ЗАО	Внуково	Рейсовая 1-я ул., д.1/21	77:07:0016001:3859	126,8
ЗАО	Внуково	Рейсовая 2-я ул., д.8/29	77:07:0016001:3968	238,7
ЗАО	Внуково	Рейсовая 2-я ул., д.8/29	77:07:0016001:3961	129,3
ЗАО	Внуково	Рейсовая 2-я ул., д.8/29	77:07:0016001:3964	120,2
ЗАО	Внуково	Рейсовая 2-я ул., д.8/29	77:07:0016001:3971	174,6
ЗАО	Внуково	Рейсовая 2-я ул., д.8/29	77:07:0016001:3970	56,7
ЗАО	Внуково	Рейсовая 2-я ул., д.8/29	77:07:0016001:3962	157,7
ЗАО	Внуково	Рейсовая 2-я ул., д.8/29	77:07:0016001:3967	30
ЗАО	Внуково	Рейсовая 2-я ул., д.8/29	77:07:0016001:3966	59,2
ЗАО	Внуково	Рейсовая 2-я ул., д.8/29	77:07:0016001:3963	7,7
ЗАО	Внуково	Рейсовая 2-я ул., д.8/29	77:07:0016001:3965	61,2
ЗАО	Кунцево	Партизанская ул., д.9 к.1	77:07:0004007:3254	44,3
ЗАО	Кунцево	Партизанская ул., д.9 к.1	77:07:0004007:3253	43,8
ЗАО	Кунцево	Бобруйская ул., д.18 к.1	77:07:0004003:4227	14,6
ЗАО	Кунцево	Бобруйская ул., д.20	77:07:0004003:6952	21,6
ЗАО	Кунцево	Бобруйская ул., д.20	77:07:0004003:6951	168,4
ЗАО	Кунцево	Бобруйская ул., д.20	77:07:0004003:6949	27,5
ЗАО	Кунцево	Бобруйская ул., д.20	77:07:0004003:6950	42,7
ЗАО	Кунцево	Бобруйская ул., д.20	77:07:0004003:6948	18,2
ЗАО	Кунцево	Бобруйская ул., д.4 к.1	77:07:0004003:7674	350,4
ЗАО	Кунцево	Бобруйская ул., д.4 к.1	77:07:0004003:7675	76,8
ЗАО	Кунцево	Бобруйская ул., д.4 к.1	77:07:0004003:7673	16
ЗАО	Кунцево	Бобруйская ул., д.4 к.1	77:07:0004003:7676	71,2
ЗАО	Кунцево	Бобруйская ул., д.6 к.1	77:07:0004003:7733	155,4
ЗАО	Кунцево	Партизанская ул., д.21	77:07:0004002:9243	351,6
ЗАО	Кунцево	Партизанская ул., д.21	77:07:0004003:9576	221,1
ЗАО	Кунцево	Партизанская ул., д.21	77:07:0004003:2608	500
ЗАО	Кунцево	Партизанская ул., д.21	77:07:0004003:2609	619
ЗАО	Кунцево	Партизанская ул., д.21	77:07:0004003:2614	221,1
ЗАО	Кунцево	Партизанская ул., д.21	77:07:0004002:9241	23,2
ЗАО	Кунцево	Партизанская ул., д.31	77:07:0004003:2616	16,3
ЗАО	Кунцево	Партизанская ул., д.31	77:07:0004003:2615	73,2

Округ	Район	Адрес	Кадастровый номер	Площадь кв.м
ЗАО	Кунцево	Партизанская ул., д.31	77:07:0004003:2658	9,9
ЗАО	Кунцево	Партизанская ул., д.35 к.1	77:07:0004003:2903	96,9
ЗАО	Кунцево	Партизанская ул., д.35 к.1	77:07:0004003:2908	29,9
ЗАО	Кунцево	Партизанская ул., д.35 к.1	77:07:0004003:2909	88,1
ЗАО	Кунцево	Партизанская ул., д.35 к.1	77:07:0004003:2905	23,9
ЗАО	Кунцево	Партизанская ул., д.35 к.1	77:07:0004003:2901	55,4
ЗАО	Кунцево	Партизанская ул., д.35 к.1	77:07:0004003:2900	80,9
ЗАО	Кунцево	Партизанская ул., д.35 к.1	77:07:0004003:2899	28,6
ЗАО	Кунцево	Партизанская ул., д.35 к.1	77:07:0004003:2902	81,1
ЗАО	Кунцево	Партизанская ул., д.35 к.2	77:07:0004003:2991	5,7
ЗАО	Кунцево	Ярцевская ул., д.13	77:07:0004003:2546	16,2
ЗАО	Кунцево	Ярцевская ул., д.13	77:07:0004003:2545	5,9
ЗАО	Кунцево	Ярцевская ул., д.13	77:07:0004003:2544	89,7
ЗАО	Кунцево	Ярцевская ул., д.13	77:07:0004003:2543	155,7
ЗАО	Кунцево	Ярцевская ул., д.5	77:07:0004003:2046	5,7
ЗАО	Кунцево	Ярцевская ул., д.9	77:07:0004003:2218	9,8
ЗАО	Можайский	Говорова ул., д.16 к.2	77:07:0008001:9051	4,2
ЗАО	Можайский	Говорова ул., д.16 к.3	77:07:0008001:9080	139,4
ЗАО	Можайский	Можайское шоссе, д.19	77:05:0003002:2744	899,6
ЗАО	Можайский	Можайское шоссе, д.19	77:05:0003003:1231	683,7
ЗАО	Можайский	Можайское шоссе, д.19	77:05:0003003:1234	133,3
ЗАО	Можайский	Можайское шоссе, д.19	77:05:0003003:1232	257,6
ЗАО	Можайский	Можайское шоссе, д.19	77:05:0003003:1235	56,3
ЗАО	Можайский	Можайское шоссе, д.19	77:05:0003003:1233	306,8
ЗАО	Можайский	Петра Алексеева 1-й пер., д.5	77:07:0008006:3474	17,3
ЗАО	Можайский	Толбухина ул., д.2 к.2	77:07:0008001:1206	42,2
ЗАО	Можайский	Толбухина ул., д.4 к.2	77:07:0008001:1276	45,6
ЗАО	Можайский	Багрицкого ул., д.16 к.1	77:07:0008006:4125	176,8
ЗАО	Можайский	Багрицкого ул., д.16 к.1	77:07:0008006:4126	6,7
ЗАО	Можайский	Багрицкого ул., д.16 к.1	77:07:0008006:4127	63,3
ЗАО	Можайский	Багрицкого ул., д.16 к.1	77:07:0008006:2305	44,3
ЗАО	Можайский	Багрицкого ул., д.16 к.1	77:07:0008006:2789	176,8
ЗАО	Можайский	Багрицкого ул., д.16 к.1	77:07:0008006:2790	63,3
ЗАО	Можайский	Багрицкого ул., д.16 к.1	77:07:0008006:1170	246,8
ЗАО	Можайский	Багрицкого ул., д.16 к.1	77:07:0008006:2791	6,7
ЗАО	Можайский	Багрицкого ул., д.16 к.2	77:07:0008006:4227	38,8
ЗАО	Можайский	Багрицкого ул., д.16 к.2	77:07:0008006:2306	30,4
ЗАО	Можайский	Багрицкого ул., д.16 к.2	77:07:0008006:1169	37,8
ЗАО	Можайский	Багрицкого ул., д.16 к.2	77:07:0008006:2792	27,7
ЗАО	Можайский	Багрицкого ул., д.16 к.2	77:07:0008006:2793	38,8
ЗАО	Можайский	Кубинка ул., д.6	77:07:0008002:12215	22,9

Округ	Район	Адрес	Кадастровый номер	Площадь кв.м
ЗАО	Можайский	Можайское шоссе, д.21 к.2	77:07:0008006:1817	38,9
ЗАО	Можайский	Неделина Маршала ул., д.18	77:07:0008002:2930	19,1
ЗАО	Можайский	Неделина Маршала ул., д.20	77:07:0008002:3012	20,4
ЗАО	Можайский	Кубинка ул., д.3 к.2	77:07:0008001:9182	44,3
ЗАО	Можайский	Можайское шоссе, д.48	77:07:0008001:2991	39,6
ЗАО	Можайский	Можайское шоссе, д.48	77:07:0008001:2990	71,8
ЗАО	Можайский	Вяземская ул., д.3 к.1	77:07:0008005:9566	6
ЗАО	Можайский	Вяземская ул., д.3 к.2	77:07:0008005:7666	6
ЗАО	Можайский	Вяземская ул., д.3 к.3	77:07:0008005:7727	565,1
ЗАО	Можайский	Говорова ул., д.14 к.2	77:07:0008001:8493	11,3
ЗАО	Можайский	Говорова ул., д.14 к.2	77:07:0008001:8494	11,3
ЗАО	Можайский	Говорова ул., д.14 к.2	77:07:0008001:8492	608,2
ЗАО	Можайский	Говорова ул., д.14 к.3	77:07:0008001:8527	545,2
ЗАО	Можайский	Говорова ул., д.14 к.3	77:07:0008001:8528	12,5
ЗАО	Можайский	Говорова ул., д.14 к.3	77:07:0008001:8531	12,3
ЗАО	Можайский	Говорова ул., д.14 к.3	77:07:0008001:8529	12,2
ЗАО	Можайский	Говорова ул., д.14 к.3	77:07:0008001:8530	12,1
ЗАО	Можайский	Кубинка ул., д.17	77:07:0008001:9574	44,6
ЗАО	Можайский	Кубинка ул., д.17	77:07:0008001:9572	565,8
ЗАО	Можайский	Кубинка ул., д.17	77:07:0008001:9573	15,2
ЗАО	Можайский	Кубинка ул., д.17	77:07:0008001:9575	29,7
ЗАО	Можайский	Кубинка ул., д.3 к.1	77:07:0008001:9149	17,1
ЗАО	Можайский	Кубинка ул., д.3 к.1	77:07:0008001:9148	10,1
ЗАО	Можайский	Кубинка ул., д.4	77:07:0008002:1226	28,8
ЗАО	Можайский	Кубинка ул., д.5 к.1	77:07:0008001:9209	25,8
ЗАО	Можайский	Кубинка ул., д.5 к.1	77:07:0008001:9208	10,1
ЗАО	Можайский	Кубинка ул., д.5 к.1	77:07:0008001:9207	34,2
ЗАО	Можайский	Можайское шоссе, д.23	77:07:0008006:1886	456,5
ЗАО	Можайский	Можайское шоссе, д.23	77:07:0008006:1882	109
ЗАО	Можайский	Можайское шоссе, д.23	77:07:0008006:1883	316,8
ЗАО	Можайский	Можайское шоссе, д.23	77:07:0008006:1885	131,3
ЗАО	Можайский	Можайское шоссе, д.23	77:07:0008006:1884	238,2
ЗАО	Можайский	Можайское шоссе, д.23	77:07:0008006:1881	187,5
ЗАО	Можайский	Неделина Маршала ул., д.8	77:07:0008001:3496	45,7
ЗАО	Очаково-Матвеевское	Наташи Ковшовой ул., д.5/2	77:07:0014001:15808	219,5
ЗАО	Очаково-Матвеевское	Наташи Ковшовой ул., д.5/2	77:07:0014001:15809	48,4
ЗАО	Очаково-Матвеевское	Наташи Ковшовой ул., д.5/2	77:07:0014001:16504	214,1
ЗАО	Очаково-Матвеевское	Наташи Ковшовой ул., д.5/2	77:07:0014001:15815	103,2
ЗАО	Очаково-Матвеевское	Наташи Ковшовой ул., д.5/2	77:07:0014001:15814	114,5
ЗАО	Очаково-Матвеевское	Наташи Ковшовой ул., д.5/2	77:07:0014001:15807	209,4
ЗАО	Очаково-Матвеевское	Наташи Ковшовой ул., д.5/2	77:07:0014001:15804	44,5

Округ	Район	Адрес	Кадастровый номер	Площадь кв.м
ЗАО	Очаково-Матвеевское	Наташи Ковшовой ул., д.5/2	77:07:0014001:15805	29
ЗАО	Очаково-Матвеевское	Наташи Ковшовой ул., д.5/2	77:07:0014001:15802	419,3
ЗАО	Очаково-Матвеевское	Наташи Ковшовой ул., д.5/2	77:07:0014001:15803	56,1
ЗАО	Очаково-Матвеевское	Наташи Ковшовой ул., д.5/2	77:07:0014001:15806	254,9
ЗАО	Очаково-Матвеевское	Наташи Ковшовой ул., д.7/1	77:07:0014001:15874	214,4
ЗАО	Очаково-Матвеевское	Наташи Ковшовой ул., д.7/1	77:07:0014001:15873	219,6
ЗАО	Очаково-Матвеевское	Наташи Ковшовой ул., д.7/1	77:07:0014001:15876	19
ЗАО	Очаково-Матвеевское	Наташи Ковшовой ул., д.7/1	77:07:0014001:15872	465,4
ЗАО	Очаково-Матвеевское	Наташи Ковшовой ул., д.7/1	77:07:0014001:15875	126,1
ЗАО	Очаково-Матвеевское	Озерная ул., д.6	77:07:0014001:8422	210,4
ЗАО	Очаково-Матвеевское	Озерная ул., д.6	77:07:0014001:17306	10,5
ЗАО	Очаково-Матвеевское	Озерная ул., д.6	77:07:0014001:8421	312,5
ЗАО	Очаково-Матвеевское	Озерная ул., д.6	77:07:0014001:8424	4,5
ЗАО	Очаково-Матвеевское	Озерная ул., д.6	77:07:0014001:8423	24,1
ЗАО	Очаково-Матвеевское	Очаковская Б. ул., д.20	77:07:0014001:10636	767,2
ЗАО	Очаково-Матвеевское	Очаковская Б. ул., д.20	77:07:0014001:10635	171,9
ЗАО	Очаково-Матвеевское	Очаковская Б. ул., д.20	77:07:0014001:10637	18,9
ЗАО	Очаково-Матвеевское	Очаковская Б. ул., д.20	77:07:0014001:10638	536,7
ЗАО	Очаково-Матвеевское	Очаковская Б. ул., д.37	77:07:0014001:4001	38,5
ЗАО	Очаково-Матвеевское	Очаковская Б. ул., д.37	77:07:0014001:3997	53,7
ЗАО	Очаково-Матвеевское	Очаковская Б. ул., д.37	77:07:0014001:4002	19,4
ЗАО	Очаково-Матвеевское	Очаковская Б. ул., д.37	77:07:0014001:4000	21,3
ЗАО	Очаково-Матвеевское	Очаковская Б. ул., д.37	77:07:0014001:3999	35,7
ЗАО	Очаково-Матвеевское	Очаковская Б. ул., д.37	77:07:0014001:4003	14,9
ЗАО	Очаково-Матвеевское	Очаковский 4-й пер., д.3	77:07:0014001:4606	337,3
ЗАО	Очаково-Матвеевское	Озерная ул., д.2/12	77:07:0014001:8236	7,7
ЗАО	Очаково-Матвеевское	Озерная ул., д.2/12	77:07:0014001:8228	191
ЗАО	Очаково-Матвеевское	Озерная ул., д.2/12	77:07:0014001:8238	252,2
ЗАО	Очаково-Матвеевское	Озерная ул., д.2/12	77:07:0014001:8227	51,2
ЗАО	Очаково-Матвеевское	Озерная ул., д.2/12	77:07:0014001:8230	294,3
ЗАО	Очаково-Матвеевское	Озерная ул., д.2/12	77:07:0014001:8231	22,5
ЗАО	Очаково-Матвеевское	Озерная ул., д.2/12	77:07:0014001:8233	106,2
ЗАО	Очаково-Матвеевское	Озерная ул., д.2/12	77:07:0014001:8237	73,5
ЗАО	Очаково-Матвеевское	Озерная ул., д.2/12	77:07:0014001:8232	13,2
ЗАО	Очаково-Матвеевское	Озерная ул., д.2/12	77:07:0014001:8229	147,4
ЗАО	Очаково-Матвеевское	Озерная ул., д.4/9	77:07:0014001:8297	160,5
ЗАО	Очаково-Матвеевское	Озерная ул., д.4/9	77:07:0014001:8288	106,6
ЗАО	Очаково-Матвеевское	Озерная ул., д.4/9	77:07:0014001:8292	163,6
ЗАО	Очаково-Матвеевское	Озерная ул., д.4/9	77:07:0014001:8293	36,9
ЗАО	Очаково-Матвеевское	Озерная ул., д.4/9	77:07:0014001:8295	289
ЗАО	Очаково-Матвеевское	Озерная ул., д.4/9	77:07:0014001:8300	285,5

Округ	Район	Адрес	Кадастровый номер	Площадь кв.м
ЗАО	Очаково-Матвеевское	Озерная ул., д.4/9	77:07:0014001:8294	121,5
ЗАО	Очаково-Матвеевское	Озерная ул., д.4/9	77:07:0014001:8291	55,7
ЗАО	Очаково-Матвеевское	Озерная ул., д.4/9	77:07:0014001:8289	70,3
ЗАО	Очаково-Матвеевское	Озерная ул., д.4/9	77:07:0014001:8290	268,7
ЗАО	Очаково-Матвеевское	Озерная ул., д.4/9	77:07:0014001:8296	270,9
ЗАО	Очаково-Матвеевское	Очаковская Б. ул., д.29	77:07:0014001:3768	108,9
ЗАО	Очаково-Матвеевское	Очаковская Б. ул., д.29	77:07:0014001:3765	80,1
ЗАО	Очаково-Матвеевское	Очаковская Б. ул., д.29	77:07:0014001:3766	193,7
ЗАО	Очаково-Матвеевское	Очаковская Б. ул., д.29	77:07:0014001:3764	105,6
ЗАО	Очаково-Матвеевское	Очаковская Б. ул., д.29	77:07:0014001:3771	9,2
ЗАО	Очаково-Матвеевское	Очаковская Б. ул., д.29	77:07:0014001:3770	103,8
ЗАО	Очаково-Матвеевское	Очаковская Б. ул., д.29	77:07:0014001:3772	229,9
ЗАО	Очаково-Матвеевское	Очаковская Б. ул., д.29	77:07:0014001:3767	13,2
ЗАО	Очаково-Матвеевское	Очаковская Б. ул., д.29	77:07:0014001:3769	421,9
ЗАО	Очаково-Матвеевское	Очаковская Б. ул., д.14	77:07:0014001:10115	73,4
ЗАО	Очаково-Матвеевское	Очаковская Б. ул., д.14	77:07:0014001:10120	182,7
ЗАО	Очаково-Матвеевское	Очаковская Б. ул., д.14	77:07:0014001:10116	39,5
ЗАО	Очаково-Матвеевское	Очаковская Б. ул., д.14	77:07:0014001:10118	39,6
ЗАО	Очаково-Матвеевское	Очаковская Б. ул., д.14	77:07:0014001:10119	182,4
ЗАО	Очаково-Матвеевское	Очаковская Б. ул., д.14	77:07:0014001:10114	220,6
ЗАО	Очаково-Матвеевское	Очаковская Б. ул., д.14	77:07:0014001:10117	58,3
ЗАО	Очаково-Матвеевское	Очаковская Б. ул., д.9	77:07:0014001:9977	74,6
ЗАО	Очаково-Матвеевское	Очаковская Б. ул., д.9	77:07:0014001:9983	133,6
ЗАО	Очаково-Матвеевское	Очаковская Б. ул., д.9	77:07:0014001:9982	59,6
ЗАО	Очаково-Матвеевское	Очаковская Б. ул., д.9	77:07:0014001:9972	59,6
ЗАО	Очаково-Матвеевское	Очаковская Б. ул., д.9	77:07:0014001:9976	123,2
ЗАО	Очаково-Матвеевское	Очаковская Б. ул., д.9	77:07:0014001:9970	248
ЗАО	Очаково-Матвеевское	Очаковская Б. ул., д.9	77:07:0014001:9973	56,2
ЗАО	Очаково-Матвеевское	Очаковская Б. ул., д.9	77:07:0014001:9971	175,8
ЗАО	Очаково-Матвеевское	Очаковская Б. ул., д.9	77:07:0014001:9974	225,4
ЗАО	Очаково-Матвеевское	Очаковская Б. ул., д.9	77:07:0014001:9975	86,1
ЗАО	Проспект Вернадского	Вернадского просп., д.49	77:07:0013007:10254	45,5
ЗАО	Проспект Вернадского	Вернадского просп., д.49	77:07:0013007:10331	44,8
ЗАО	Проспект Вернадского	Вернадского просп., д.49	77:07:0013007:10330	247,7
ЗАО	Проспект Вернадского	Вернадского просп., д.49	77:07:0013007:10332	114,3
ЗАО	Проспект Вернадского	Вернадского просп., д.85	77:07:0013007:18355	45,2
ЗАО	Проспект Вернадского	Вернадского просп., д.85	77:07:0013007:18450	41,6
ЗАО	Проспект Вернадского	Лобачевского ул., д.24	77:07:0013007:9618	23,1
ЗАО	Проспект Вернадского	Лобачевского ул., д.24	77:07:0013007:9617	21,7
ЗАО	Проспект Вернадского	Удальцова ул., д.33	77:07:0013007:1285	41,3
ЗАО	Проспект Вернадского	Удальцова ул., д.35	77:07:0013007:1366	20,6

Округ	Район	Адрес	Кадастровый номер	Площадь кв.м
ЗАО	Проспект Вернадского	Удальцова ул., д.47	77:07:0013007:1784	44,7
ЗАО	Солнцево	Боровский пр., д.11	77:07:0015002:5963	9,7
ЗАО	Солнцево	Боровский пр., д.11	77:07:0015002:5964	272,1
ЗАО	Солнцево	Боровский пр., д.11	77:07:0015002:5965	247,1
ЗАО	Солнцево	Боровский пр., д.11	77:07:0015002:7036	105,7
ЗАО	Солнцево	Боровский пр., д.4	77:07:0015002:5594	278,8
ЗАО	Солнцево	Боровский пр., д.6	77:07:0015002:5716	85,6
ЗАО	Солнцево	Боровский пр., д.6	77:07:0015002:5712	42,6
ЗАО	Солнцево	Боровский пр., д.6	77:07:0015002:5713	86,9
ЗАО	Солнцево	Боровский пр., д.6	77:07:0015002:5711	40
ЗАО	Солнцево	Боровский пр., д.6	77:07:0015002:5710	123,2
ЗАО	Солнцево	Боровский пр., д.6	77:07:0015002:5709	149,1
ЗАО	Солнцево	Боровский пр., д.6	77:07:0015002:7046	86,9
ЗАО	Солнцево	Наро-Фоминская ул., д.11	77:07:0015002:3056	256,4
ЗАО	Солнцево	Наро-Фоминская ул., д.11	77:07:0015002:3054	351,4
ЗАО	Солнцево	Наро-Фоминская ул., д.11	77:07:0015002:3055	48,4
ЗАО	Солнцево	Наро-Фоминская ул., д.13	77:07:0015002:3109	216,1
ЗАО	Солнцево	Наро-Фоминская ул., д.13	77:07:0015002:3108	42,1
ЗАО	Солнцево	Наро-Фоминская ул., д.13	77:07:0015002:3107	312,7
ЗАО	Солнцево	Наро-Фоминская ул., д.13	77:07:0015002:3105	676,8
ЗАО	Солнцево	Наро-Фоминская ул., д.13	77:07:0015002:3106	59,8
ЗАО	Солнцево	Наро-Фоминская ул., д.13	77:07:0015010:1253	102,9
ЗАО	Солнцево	Наро-Фоминская ул., д.15	77:07:0015002:3111	164,1
ЗАО	Солнцево	Наро-Фоминская ул., д.15	77:07:0015002:3123	37,9
ЗАО	Солнцево	Наро-Фоминская ул., д.15	77:07:0015002:3110	655
ЗАО	Солнцево	Наро-Фоминская ул., д.3	77:07:0015002:2714	75,6
ЗАО	Солнцево	Наро-Фоминская ул., д.3	77:07:0015002:2718	47,1
ЗАО	Солнцево	Наро-Фоминская ул., д.3	77:07:0015002:2716	16,5
ЗАО	Солнцево	Наро-Фоминская ул., д.3	77:07:0015002:2715	176,7
ЗАО	Солнцево	Наро-Фоминская ул., д.3	77:07:0015002:2717	130,1
ЗАО	Солнцево	Наро-Фоминская ул., д.3	77:07:0015002:2719	197,1
ЗАО	Солнцево	Наро-Фоминская ул., д.5	77:07:0015002:2784	237,8
ЗАО	Солнцево	Наро-Фоминская ул., д.5	77:07:0015002:2786	297,4
ЗАО	Солнцево	Наро-Фоминская ул., д.5	77:07:0015002:2785	11,3
ЗАО	Солнцево	Наро-Фоминская ул., д.5	77:07:0015002:2787	72,5
ЗАО	Солнцево	Наро-Фоминская ул., д.7	77:07:0015002:2855	185,7
ЗАО	Солнцево	Наро-Фоминская ул., д.7	77:07:0015002:2854	384,4
ЗАО	Солнцево	Наро-Фоминская ул., д.7	77:07:0015002:2853	71,9
ЗАО	Солнцево	Наро-Фоминская ул., д.9	77:07:0015002:2921	30,8
ЗАО	Солнцево	Наро-Фоминская ул., д.9	77:07:0015002:2922	407,1
ЗАО	Солнцево	Наро-Фоминская ул., д.9	77:07:0015002:2920	215,4

Округ	Район	Адрес	Кадастровый номер	Площадь кв.м
ЗАО	Солнцево	Попутная ул., д.2	77:07:0015002:3576	86,6
ЗАО	Солнцево	Попутная ул., д.2	77:07:0015002:7075	200,4
ЗАО	Солнцево	Попутная ул., д.2	77:07:0015002:3578	41,8
ЗАО	Солнцево	Попутная ул., д.2	77:07:0015002:3573	41,5
ЗАО	Солнцево	Попутная ул., д.2	77:07:0015002:3580	115,8
ЗАО	Солнцево	Попутная ул., д.2	77:07:0015002:3577	41,7
ЗАО	Солнцево	Попутная ул., д.2	77:07:0015002:3579	42,8
ЗАО	Солнцево	Пятьдесят лет Октября ул., д.2 к.1	77:07:0015003:12847	3,3
ЗАО	Солнцево	Пятьдесят лет Октября ул., д.2 к.1	77:07:0015003:12846	3,3
ЗАО	Солнцево	Пятьдесят лет Октября ул., д.2 к.1	77:07:0015003:12845	725,1
ЗАО	Филевский парк	Береговой пр., д.9 к.1	77:07:0002004:5200	31,2
ЗАО	Филевский парк	Береговой пр., д.9 к.1	77:07:0002004:5199	75,7
ЗАО	Филевский парк	Береговой пр., д.9 к.1	77:07:0002004:5198	10
ЗАО	Филевский парк	Кастанаевская ул., д.3	77:07:0005007:8043	11,9
ЗАО	Филевский парк	Кастанаевская ул., д.3	77:07:0005007:8040	75
ЗАО	Филевский парк	Кастанаевская ул., д.3	77:07:0005007:8042	75
ЗАО	Филевский парк	Кастанаевская ул., д.3	77:07:0005007:8039	24,6
ЗАО	Филевский парк	Кастанаевская ул., д.3	77:07:0005007:8041	169,6
ЗАО	Филевский парк	Новозаводская ул., д.15 к.1	77:07:0002004:1550	323,7
ЗАО	Филевский парк	Новозаводская ул., д.15 к.1	77:07:0002004:1551	329,2
ЗАО	Филевский парк	Филевская 3-я ул., д.8 к.1	77:07:0005007:5827	5,5
ЗАО	Филевский парк	Новозаводская ул., д.13	77:07:0002004:1491	642,9
ЗАО	Филевский парк	Новозаводская ул., д.15 к.2	77:07:0002004:1587	117,8
ЗАО	Филевский парк	Новозаводская ул., д.15 к.2	77:07:0002004:1585	231,1
ЗАО	Филевский парк	Филевская 3-я ул., д.7 к.1	77:07:0005007:5685	15,4
ЗАО	Филевский парк	Филевская 3-я ул., д.7 к.2	77:07:0005007:5746	23,7
ЗАО	Филевский парк	Филевская Б. ул., д.10	77:07:0002004:5641	54
ЗАО	Фили-Давыдково	Герасима Курина ул., д.12 к.1	77:07:0005004:8571	281
ЗАО	Фили-Давыдково	Кастанаевская ул., д.27 к.2	77:07:0005004:9076	52,1
ЗАО	Фили-Давыдково	Герасима Курина ул., д.8 к.1	77:07:0005004:8219	12,6
ЗАО	Фили-Давыдково	Герасима Курина ул., д.8 к.1	77:07:0005004:8210	33,8
ЗАО	Фили-Давыдково	Герасима Курина ул., д.8 к.1	77:07:0005004:8212	4,4
ЗАО	Фили-Давыдково	Герасима Курина ул., д.8 к.1	77:07:0005004:8209	15,2
ЗАО	Фили-Давыдково	Герасима Курина ул., д.8 к.1	77:07:0005004:8213	77
ЗАО	Фили-Давыдково	Герасима Курина ул., д.8 к.1	77:07:0005004:8211	103,6
ЗАО	Фили-Давыдково	Герасима Курина ул., д.8 к.1	77:07:0005004:8216	39,3
ЗАО	Фили-Давыдково	Герасима Курина ул., д.8 к.1	77:07:0005004:8215	75,9
ЗАО	Фили-Давыдково	Герасима Курина ул., д.8 к.1	77:07:0005004:8281	39,3
ЗАО	Фили-Давыдково	Герасима Курина ул., д.8 к.1	77:07:0005004:8280	76,2
ЗАО	Фили-Давыдково	Герасима Курина ул., д.8 к.1	77:07:0005004:8218	289,3
ЗАО	Фили-Давыдково	Герасима Курина ул., д.8 к.1	77:07:0005004:8214	53,9

Округ	Район	Адрес	Кадастровый номер	Площадь кв.м
ЗАО	Фили-Давыдково	Герасима Курина ул., д.8 к.1	77:07:0005004:8217	10,4
ЗАО	Фили-Давыдково	Герасима Курина ул., д.8 к.3	77:07:0005004:8421	82,6
ЗАО	Фили-Давыдково	Герасима Курина ул., д.8 к.4	77:07:0005004:8502	6,6
ЗАО	Фили-Давыдково	Кастанаевская ул., д.27 к.1	77:07:0005004:2601	6,1
ЗАО	Фили-Давыдково	Кастанаевская ул., д.27 к.3	77:07:0005004:7934	40
ЗАО	Фили-Давыдково	Кастанаевская ул., д.31 к.1	77:07:0005004:7421	7
ЗАО	Фили-Давыдково	Кутузовский просп., д.84	77:07:0009001:2088	41,8
ЗАО	Фили-Давыдково	Пивченкова ул., д.6	77:07:0005004:2540	6,4
ЗАО	Фили-Давыдково	Артамонова ул., д.1	77:07:0009003:13715	1319,2
ЗАО	Фили-Давыдково	Артамонова ул., д.1	77:07:0009003:5289	638,8
ЗАО	Фили-Давыдково	Артамонова ул., д.1	77:07:0009003:5290	60,2
ЗАО	Фили-Давыдково	Артамонова ул., д.1	77:07:0009003:5287	6,4
ЗАО	Фили-Давыдково	Артамонова ул., д.1	77:07:0009003:5288	116,1
ЗАО	Фили-Давыдково	Артамонова ул., д.5	77:07:0009003:10623	169,6
ЗАО	Фили-Давыдково	Артамонова ул., д.5	77:07:0009003:10622	206,7
ЗАО	Фили-Давыдково	Артамонова ул., д.7 к.2	77:07:0009003:10623	169,6
ЗАО	Фили-Давыдково	Артамонова ул., д.7 к.2	77:07:0009003:10622	206,7
ЗАО	Фили-Давыдково	Ватутина ул., д.7 к.1	77:07:0009003:6045	80,8
ЗАО	Фили-Давыдково	Ватутина ул., д.7 к.1	77:07:0009003:6044	124,4
ЗАО	Фили-Давыдково	Ватутина ул., д.7 к.1	77:07:0009003:6046	121,3
ЗАО	Фили-Давыдково	Ватутина ул., д.7 к.1	77:07:0009003:6047	42,8
ЗАО	Фили-Давыдково	Кременчугская ул., д.40 к.1	77:07:0009003:9004	116,5
ЗАО	Фили-Давыдково	Кременчугская ул., д.40 к.2	77:07:0009003:9462	133,6
ЗАО	Фили-Давыдково	Кременчугская ул., д.40 к.2	77:07:0009003:9340	204,9
ЗАО	Фили-Давыдково	Кременчугская ул., д.40 к.2	77:07:0009003:9341	469,1
ЗАО	Фили-Давыдково	Кременчугская ул., д.44 к.1	77:07:0009003:9543	764,5
ЗАО	Фили-Давыдково	Кременчугская ул., д.44 к.2	77:07:0009003:11896	184,5
ЗАО	Фили-Давыдково	Кременчугская ул., д.44 к.2	77:07:0009003:11895	241,7
ЗАО	Фили-Давыдково	Кременчугская ул., д.44 к.2	77:07:0009003:11893	305,9
ЗАО	Фили-Давыдково	Кременчугская ул., д.44 к.2	77:07:0009003:11897	8,3
ЗАО	Фили-Давыдково	Кременчугская ул., д.44 к.2	77:07:0009003:11894	19
ЗАО	Фили-Давыдково	Герасима Курина ул., д.2	77:07:0005004:8073	286
ЗАО	Фили-Давыдково	Герасима Курина ул., д.2	77:07:0005004:8074	18,3
ЗАО	Фили-Давыдково	Герасима Курина ул., д.2	77:07:0005004:9741	71,5
ЗАО	Фили-Давыдково	Герасима Курина ул., д.4 к.3	77:07:0005004:7433	41,8
ЗАО	Фили-Давыдково	Герасима Курина ул., д.4 к.3	77:07:0005004:9745	41,8
ЗАО	Фили-Давыдково	Герасима Курина ул., д.4 к.4	77:07:0005004:7364	315,4
ЗАО	Фили-Давыдково	Кастанаевская ул., д.23 к.4	77:07:0005004:8994	348,8
ЗАО	Фили-Давыдково	Кастанаевская ул., д.23 к.4	77:07:0005004:8995	371,6
ЗАО	Фили-Давыдково	Кременчугская ул., д.44 к.3	77:07:0009003:2913	180,8
ЗАО	Фили-Давыдково	Кременчугская ул., д.44 к.3	77:07:0009003:2915	421,4

Округ	Район	Адрес	Кадастровый номер	Площадь кв.м
ЗАО	Фили-Давыдково	Кременчугская ул., д.44 к.3	77:07:0009003:2914	140,2
ЗАО	Фили-Давыдково	Кременчугская ул., д.44 к.4	77:07:0009003:9116	156,1
ЗАО	Фили-Давыдково	Кременчугская ул., д.44 к.4	77:07:0009003:9117	247,4
ЗАО	Фили-Давыдково	Кременчугская ул., д.44 к.4	77:07:0009003:9115	186,8
ЗАО	Фили-Давыдково	Минская ул., д.3	77:07:0005004:2682	22,3

Северо-Западный административный округ города Москвы

Округ	Район	Адрес	Кадастровый номер	Площадь кв.м
СЗАО	Митино	Парковая ул. (Митино), д.18	77:08:0002016:4127	21,8
СЗАО	Митино	Центральная ул. (Митино), д.17	77:08:0002016:3435	293,8
СЗАО	Митино	Центральная ул. (Митино), д.17	77:08:0002016:3436	529,3
СЗАО	Митино	Центральная ул. (Митино), д.19	77:08:0002016:3516	111,9
СЗАО	Митино	Центральная ул. (Митино), д.19	77:08:0002016:3517	75,7
СЗАО	Митино	Центральная ул. (Митино), д.19	77:08:0002016:3518	18,1
СЗАО	Митино	Центральная ул. (Митино), д.9	77:08:0002016:3375	78,4
СЗАО	Митино	Центральная ул. (Митино), д.9	77:08:0002016:3374	51,2
СЗАО	Митино	Центральная ул. (Митино), д.9	77:08:0002016:3373	68,2
СЗАО	Митино	Центральная ул. (Митино), д.9	77:08:0002016:3376	23,5
СЗАО	Покровское-Стрешнево	Габричевского ул., д.1 к.1	77:08:0007009:1702	295
СЗАО	Покровское-Стрешнево	Габричевского ул., д.1 к.1	77:08:0007009:1701	7,1
СЗАО	Покровское-Стрешнево	Габричевского ул., д.1 к.2	77:08:0007009:1784	7,9
СЗАО	Покровское-Стрешнево	Габричевского ул., д.1 к.2	77:08:0007009:1783	108,6
СЗАО	Покровское-Стрешнево	Габричевского ул., д.3 к.1	77:08:0007009:1865	99,8
СЗАО	Покровское-Стрешнево	Габричевского ул., д.3 к.2	77:08:0007009:1946	48,8
СЗАО	Покровское-Стрешнево	Свободы ул., д.7А	77:08:0006006:1193	8,7
СЗАО	Покровское-Стрешнево	Свободы ул., д.9	77:08:0006006:1818	83,9
СЗАО	Покровское-Стрешнево	Свободы ул., д.9	77:08:0006006:1244	157
СЗАО	Покровское-Стрешнево	Свободы ул., д.9	77:08:0006006:1242	12,4
СЗАО	Покровское-Стрешнево	Свободы ул., д.9	77:08:0006006:1243	336,2
СЗАО	Покровское-Стрешнево	Сосновая аллея, д.4	77:08:0007005:2209	64,4
СЗАО	Покровское-Стрешнево	Сосновая аллея, д.4	77:08:0007005:2210	32,8
СЗАО	Покровское-Стрешнево	Сосновая аллея, д.4	77:10:0005006:1562	64,4
СЗАО	Покровское-Стрешнево	Водников ул., д.14	77:08:0006013:1183	311,1
СЗАО	Покровское-Стрешнево	Водников ул., д.3	77:08:0006013:1084	95,6
СЗАО	Покровское-Стрешнево	Водников ул., д.3	77:08:0006013:1085	28,6
СЗАО	Покровское-Стрешнево	Водников ул., д.7	77:08:0006013:1155	74,6
СЗАО	Покровское-Стрешнево	Водников ул., д.7	77:08:0006013:1158	76
СЗАО	Покровское-Стрешнево	Водников ул., д.7	77:08:0006013:1157	174,6

Округ	Район	Адрес	Кадастровый номер	Площадь кв.м
СЗАО	Покровское-Стрешнево	Водников ул., д.7	77:08:0006013:1159	187,4
СЗАО	Покровское-Стрешнево	Водников ул., д.7	77:08:0006013:1156	174,1
СЗАО	Покровское-Стрешнево	Волоколамский пр., д.3 к.1	77:08:0009020:3891	171,7
СЗАО	Покровское-Стрешнево	Волоколамский пр., д.3 к.1	77:08:0006007:1201	78,3
СЗАО	Покровское-Стрешнево	Волоколамский пр., д.3 к.1	77:08:0006007:1203	5,1
СЗАО	Покровское-Стрешнево	Волоколамский пр., д.3 к.1	77:08:0006007:1202	159,7
СЗАО	Покровское-Стрешнево	Волоколамский пр., д.5 к.1	77:08:0006007:1284	8,2
СЗАО	Покровское-Стрешнево	Врачебный пр., д.4	77:08:0007008:1976	301,5
СЗАО	Покровское-Стрешнево	Врачебный пр., д.6 к.2	77:08:0007008:2071	129,5
СЗАО	Покровское-Стрешнево	Врачебный пр., д.6 к.2	77:08:0007008:2070	43,8
СЗАО	Покровское-Стрешнево	Врачебный пр., д.6 к.2	77:08:0007008:2069	199,6
СЗАО	Покровское-Стрешнево	Врачебный пр., д.9	77:08:0007009:1180	36
СЗАО	Покровское-Стрешнево	Стратонавтов пр., д.13 к.1	77:08:0006007:2164	8
СЗАО	Покровское-Стрешнево	Стратонавтов пр., д.13 к.2	77:08:0006007:2245	5,8
СЗАО	Северное Тушино	Героев Панфиловцев ул., д.29 к.2	77:08:0003006:2781	32
СЗАО	Северное Тушино	Героев Панфиловцев ул., д.29 к.2	77:08:0003006:2783	58,7
СЗАО	Северное Тушино	Свободы ул., д.89 к.4	77:08:0003001:10371	76,5
СЗАО	Северное Тушино	Свободы ул., д.89 к.4	77:08:0003005:8536	40,7
СЗАО	Северное Тушино	Свободы ул., д.89 к.4	77:08:0003005:8535	31,8
СЗАО	Северное Тушино	Свободы ул., д.89 к.4	77:08:0003005:8537	44,7
СЗАО	Северное Тушино	Свободы ул., д.89 к.4	77:08:0003005:8538	44,7
СЗАО	Хорошево-Мневники	Жукова Маршала просп., д.25 к.1	77:08:0010014:1398	59,6
СЗАО	Хорошево-Мневники	Народного Ополчения ул., д.12 к.1	77:08:0010012:3651	30,1
СЗАО	Хорошево-Мневники	Народного Ополчения ул., д.12 к.1	77:08:0010012:3650	42,3
СЗАО	Хорошево-Мневники	Народного Ополчения ул., д.12 к.1	77:08:0010012:3648	145,8
СЗАО	Хорошево-Мневники	Народного Ополчения ул., д.12 к.1	77:08:0010012:3647	86,5
СЗАО	Хорошево-Мневники	Народного Ополчения ул., д.12 к.1	77:08:0010012:3646	29,2
СЗАО	Хорошево-Мневники	Народного Ополчения ул., д.12 к.1	77:08:0010012:3649	43,2
СЗАО	Хорошево-Мневники	Народного Ополчения ул., д.12 к.2	77:08:0010012:3712	162,6
СЗАО	Хорошево-Мневники	Народного Ополчения ул., д.12 к.3	77:08:0010012:3775	263,1
СЗАО	Хорошево-Мневники	Народного Ополчения ул., д.12 к.3	77:08:0010012:3774	51,6
СЗАО	Хорошево-Мневники	Народного Ополчения ул., д.12 к.3	77:08:0010012:3773	210,4
СЗАО	Хорошево-Мневники	Глаголева Генерала ул., д.1	77:08:0010006:4877	11,4
СЗАО	Хорошево-Мневники	Глаголева Генерала ул., д.1	77:08:0010006:4878	333,4
СЗАО	Хорошево-Мневники	Глаголева Генерала ул., д.1	77:08:0010006:4876	333,3
СЗАО	Хорошево-Мневники	Жукова Маршала просп., д.62	77:08:0010006:2771	29,1
СЗАО	Хорошево-Мневники	Жукова Маршала просп., д.62	77:08:0010006:2769	163
СЗАО	Хорошево-Мневники	Жукова Маршала просп., д.62	77:08:0010006:2770	514,3
СЗАО	Хорошево-Мневники	Демьяна Бедного ул., д.20 к.4	77:08:0010004:1896	275,6
СЗАО	Хорошево-Мневники	Демьяна Бедного ул., д.20 к.4	77:08:0010004:10350	23,1
СЗАО	Хорошево-Мневники	Жукова Маршала просп., д.20 к.3	77:08:0010009:2728	45,8

Округ	Район	Адрес	Кадастровый номер	Площадь кв.м
СЗАО	Хорошево-Мневники	Жукова Маршала просп., д.24 к.1	77:08:0010009:3167	57,7
СЗАО	Хорошево-Мневники	Жукова Маршала просп., д.24 к.1	77:08:0010009:3166	45,3
СЗАО	Хорошево-Мневники	Жукова Маршала просп., д.24 к.1	77:08:0010009:3165	46,6
СЗАО	Хорошево-Мневники	Жукова Маршала просп., д.38	77:08:0010008:1076	155,4
СЗАО	Хорошево-Мневники	Жукова Маршала просп., д.38	77:08:0010008:1634	141,2
СЗАО	Хорошево-Мневники	Карбышева Генерала бульв., д.18 к.2	77:08:0010008:2791	13,6
СЗАО	Хорошево-Мневники	Карбышева Генерала бульв., д.18 к.3	77:08:0010008:2851	14,2
СЗАО	Хорошево-Мневники	Карбышева Генерала бульв., д.6 к.2	77:08:0010008:2044	7,8
СЗАО	Хорошево-Мневники	Карбышева Генерала бульв., д.6 к.3	77:08:0010008:2125	5,2
СЗАО	Хорошево-Мневники	Карбышева Генерала бульв., д.6 к.4	77:08:0010008:2206	21,9
СЗАО	Хорошево-Мневники	Народного Ополчения ул., д.12 к.4	77:08:0010012:3838	56,2
СЗАО	Хорошево-Мневники	Народного Ополчения ул., д.12 к.4	77:08:0010012:3836	280,5
СЗАО	Хорошево-Мневники	Народного Ополчения ул., д.12 к.4	77:08:0010012:3837	171,7
СЗАО	Хорошево-Мневники	Народного Ополчения ул., д.12 к.5	77:08:0010012:3902	41,6
СЗАО	Хорошево-Мневники	Народного Ополчения ул., д.12 к.5	77:08:0010012:3903	30,1
СЗАО	Хорошево-Мневники	Народного Ополчения ул., д.12 к.5	77:08:0010012:3899	207,8
СЗАО	Хорошево-Мневники	Народного Ополчения ул., д.12 к.5	77:08:0010012:3901	175,6
СЗАО	Хорошево-Мневники	Народного Ополчения ул., д.12 к.5	77:08:0010012:3900	53,5
СЗАО	Хорошево-Мневники	Народного Ополчения ул., д.14 к.3	77:08:0010012:4087	20,9
СЗАО	Хорошево-Мневники	Народного Ополчения ул., д.14 к.3	77:08:0010012:4088	6,9
СЗАО	Хорошево-Мневники	Народного Ополчения ул., д.16 к.2	77:08:0010012:4273	29,7
СЗАО	Щукино	Новошукинская ул., д.4	77:08:0009004:2026	5,4
СЗАО	Щукино	Новошукинская ул., д.4	77:08:0009004:2027	222,8
СЗАО	Щукино	Берзарина ул., д.6 к.1	77:08:0009031:4031	1262,5
СЗАО	Щукино	Берзарина ул., д.6 к.1	77:08:0009031:1047	620
СЗАО	Щукино	Берзарина ул., д.6 к.1	77:08:0009031:1051	292,6
СЗАО	Щукино	Берзарина ул., д.6 к.1	77:08:0009031:1050	197,9
СЗАО	Щукино	Берзарина ул., д.6 к.1	77:08:0009031:4030	1262,5
СЗАО	Щукино	Берзарина ул., д.6 к.1	77:08:0009031:1048	122,7
СЗАО	Щукино	Берзарина ул., д.6 к.1	77:08:0009031:4195	620
СЗАО	Щукино	Берзарина ул., д.6 к.1	77:08:0009031:4190	29,3
СЗАО	Щукино	Берзарина ул., д.6 к.1	77:08:0009031:4192	274,6
СЗАО	Щукино	Берзарина ул., д.6 к.1	77:08:0009031:4194	122,7
СЗАО	Щукино	Берзарина ул., д.6 к.1	77:08:0009031:4191	18
СЗАО	Щукино	Берзарина ул., д.6 к.1	77:08:0009031:4193	14,2
СЗАО	Щукино	Берзарина ул., д.6 к.1	77:08:0009031:4189	183,7
СЗАО	Щукино	Берзарина ул., д.6 к.1	77:08:0009031:1049	29,3
СЗАО	Щукино	Берзарина ул., д.6 к.1	77:08:0010004:10330	1262,5
СЗАО	Щукино	Малиновского Маршала ул., д.3	77:08:0009031:4148	815,7
СЗАО	Щукино	Малиновского Маршала ул., д.3	77:08:0009031:4134	232,4
СЗАО	Щукино	Малиновского Маршала ул., д.3	77:08:0009031:4245	318,9

Округ	Район	Адрес	Кадастровый номер	Площадь кв.м
СЗАО	Щукино	Малиновского Маршала ул., д.3	77:08:0009031:4240	45
СЗАО	Щукино	Малиновского Маршала ул., д.3	77:08:0009031:1696	45
СЗАО	Щукино	Малиновского Маршала ул., д.3	77:08:0009031:1693	265,9
СЗАО	Щукино	Малиновского Маршала ул., д.3	77:08:0009031:4242	5
СЗАО	Щукино	Малиновского Маршала ул., д.3	77:08:0009031:1694	262,4
СЗАО	Щукино	Малиновского Маршала ул., д.3	77:08:0009031:4246	28,5
СЗАО	Щукино	Малиновского Маршала ул., д.3	77:08:0009031:1692	56,5
СЗАО	Щукино	Малиновского Маршала ул., д.3	77:08:0009031:1691	385,5
СЗАО	Щукино	Малиновского Маршала ул., д.3	77:08:0009031:1695	32,8
СЗАО	Щукино	Новощукинская ул., д.5	77:08:0009005:1720	64,5
СЗАО	Щукино	Новощукинская ул., д.5	77:08:0009005:1721	238,1
СЗАО	Щукино	Новощукинская ул., д.5	77:08:0009005:1719	481,1
СЗАО	Щукино	Расплетина ул., д.20	77:08:0009025:1183	5,4
СЗАО	Щукино	Расплетина ул., д.20	77:08:0009025:1176	34,4
СЗАО	Щукино	Расплетина ул., д.20	77:08:0009025:1181	4,2
СЗАО	Щукино	Расплетина ул., д.20	77:08:0009025:1175	40,5
СЗАО	Щукино	Расплетина ул., д.20	77:08:0009025:1180	5,3
СЗАО	Щукино	Расплетина ул., д.20	77:08:0009025:1173	57,9
СЗАО	Щукино	Расплетина ул., д.20	77:08:0009025:1179	64,3
СЗАО	Щукино	Расплетина ул., д.20	77:08:0009025:1177	74,8
СЗАО	Щукино	Расплетина ул., д.20	77:08:0009025:1182	5,9
СЗАО	Щукино	Расплетина ул., д.20	77:08:0009025:1166	133,7
СЗАО	Щукино	Расплетина ул., д.20	77:08:0009025:1184	13,7
СЗАО	Щукино	Расплетина ул., д.20	77:08:0009025:1169	76,4
СЗАО	Щукино	Расплетина ул., д.20	77:08:0009025:1174	58,5
СЗАО	Щукино	Расплетина ул., д.20	77:08:0009025:1167	54,5
СЗАО	Щукино	Расплетина ул., д.20	77:08:0009025:1171	38,1
СЗАО	Щукино	Расплетина ул., д.20	77:08:0009025:1170	22,2
СЗАО	Щукино	Расплетина ул., д.20	77:08:0009025:1185	26,4
СЗАО	Щукино	Расплетина ул., д.20	77:08:0009025:1178	57
СЗАО	Щукино	Расплетина ул., д.20	77:08:0009025:1172	121,9
СЗАО	Щукино	Расплетина ул., д.20	77:08:0009025:1168	57,7
СЗАО	Щукино	Рыбалко Маршала ул., д.4-В	77:08:0009029:1608	6,7
СЗАО	Щукино	Рыбалко Маршала ул., д.4-В	77:08:0009029:1606	11,2
СЗАО	Щукино	Рыбалко Маршала ул., д.4-В	77:08:0009029:1607	11,2
СЗАО	Щукино	Вершинина Маршала ул., д.4 к.1	77:08:0009026:1110	59
СЗАО	Щукино	Вершинина Маршала ул., д.4 к.1	77:08:0009026:1109	214
СЗАО	Щукино	Конева Маршала ул., д.13	77:08:0009025:1143	211,3
СЗАО	Щукино	Новощукинская ул., д.2	77:08:0009004:1865	10,3
СЗАО	Щукино	Новощукинская ул., д.3	77:08:0009005:1652	9
СЗАО	Щукино	Бочвара Академика ул., д.9	77:08:0009010:1142	5,3

Округ	Район	Адрес	Кадастровый номер	Площадь кв.м
СЗАО	Щукино	Живописная ул., д.40	77:08:0011002:1999	253
СЗАО	Щукино	Живописная ул., д.40	77:08:0011002:2000	27,2
СЗАО	Щукино	Живописная ул., д.56	77:08:0009009:1626	203,2
СЗАО	Щукино	Живописная ул., д.56	77:08:0009009:2068	260,8
СЗАО	Щукино	Живописная ул., д.56	77:08:0009009:1621	214,3
СЗАО	Щукино	Живописная ул., д.56	77:08:0009009:1623	276,5
СЗАО	Щукино	Живописная ул., д.56	77:08:0009009:1622	128,8
СЗАО	Щукино	Живописная ул., д.56	77:08:0009009:1629	11,1
СЗАО	Щукино	Живописная ул., д.56	77:08:0009009:1625	16,8
СЗАО	Щукино	Живописная ул., д.56	77:08:0009009:1627	132
СЗАО	Щукино	Живописная ул., д.56	77:08:0009009:1624	9,4
СЗАО	Щукино	Живописная ул., д.56	77:08:0009009:1628	168,2
СЗАО	Щукино	Живописная ул., д.56	77:08:0009009:1631	61,6
СЗАО	Щукино	Живописная ул., д.56	77:08:0009009:1630	86
СЗАО	Щукино	Новикова Маршала ул., д.21	77:08:0009010:2018	5,4
СЗАО	Южное Тушино	Лодочная ул., д.1 с.1	77:08:0004014:3323	138,2
СЗАО	Южное Тушино	Лодочная ул., д.1 с.1	77:08:0004014:2246	229,5
СЗАО	Южное Тушино	Лодочная ул., д.1 с.1	77:08:0004014:2247	143,2
СЗАО	Южное Тушино	Лодочная ул., д.1 с.1	77:08:0004014:2245	83,3
СЗАО	Южное Тушино	Лодочная ул., д.23 с.1	77:08:0004014:3332	67,3
СЗАО	Южное Тушино	Лодочная ул., д.23 с.1	77:08:0004015:2462	67,3
СЗАО	Южное Тушино	Лодочная ул., д.5 с.1	77:08:0004014:2268	81,4
СЗАО	Южное Тушино	Лодочная ул., д.5 с.1	77:08:0004014:2267	231,9
СЗАО	Южное Тушино	Лодочная ул., д.5 с.1	77:08:0004014:2266	130,9
СЗАО	Южное Тушино	Свободы ул., д.53 к.1	77:08:0004009:1890	31,3
СЗАО	Южное Тушино	Свободы ул., д.53 к.1	77:08:0004009:1891	55,8
СЗАО	Южное Тушино	Свободы ул., д.53 к.1	77:08:0003001:10308	31,3
СЗАО	Южное Тушино	Свободы ул., д.53 к.1	77:08:0004009:1889	41,4
СЗАО	Южное Тушино	Свободы ул., д.53 к.1	77:08:0004009:1893	5,9
СЗАО	Южное Тушино	Свободы ул., д.55	77:08:0004009:3826	117,2
СЗАО	Южное Тушино	Свободы ул., д.55	77:08:0004009:2000	568,7
СЗАО	Южное Тушино	Свободы ул., д.55	77:08:0004009:2002	588
СЗАО	Южное Тушино	Свободы ул., д.55	77:08:0004009:1999	15,8
СЗАО	Южное Тушино	Свободы ул., д.55	77:08:0004009:2003	59,4
СЗАО	Южное Тушино	Свободы ул., д.55	77:08:0004009:2001	23,2
СЗАО	Южное Тушино	Свободы ул., д.55	77:08:0004009:2004	84,8
СЗАО	Южное Тушино	Свободы ул., д.55	77:08:0004009:1998	521,9
СЗАО	Южное Тушино	Окружная ул., д.10А	77:08:0004001:1470	61,3
СЗАО	Южное Тушино	Окружная ул., д.10А	77:08:0004001:1468	296
СЗАО	Южное Тушино	Окружная ул., д.10А	77:08:0004001:1469	3,3
СЗАО	Южное Тушино	Окружная ул., д.10А	77:08:0004001:1467	139

Округ	Район	Адрес	Кадастровый номер	Площадь кв.м
СЗАО	Южное Тушино	Окружная ул., д.10А	77:08:0004001:5940	99,2
СЗАО	Южное Тушино	Окружная ул., д.23	77:08:0004001:1206	138,6
СЗАО	Южное Тушино	Окружная ул., д.4	77:08:0004001:1342	4,1
СЗАО	Южное Тушино	Окружная ул., д.4	77:08:0004001:1341	159,9
СЗАО	Южное Тушино	Окружная ул., д.4	77:08:0004001:1338	163
СЗАО	Южное Тушино	Окружная ул., д.4	77:08:0004001:1339	83,7
СЗАО	Южное Тушино	Окружная ул., д.4	77:08:0004001:1340	102,6
СЗАО	Южное Тушино	Окружная ул., д.4	77:08:0004001:6018	513,3
СЗАО	Южное Тушино	Окружная ул., д.4	77:08:0004001:6020	327
СЗАО	Южное Тушино	Походный пр., д.9 к.1	77:08:0004017:2090	32,9
СЗАО	Южное Тушино	Походный пр., д.9 к.1	77:08:0004017:2092	61,9
СЗАО	Южное Тушино	Походный пр., д.9 к.1	77:08:0004017:2088	85,9
СЗАО	Южное Тушино	Походный пр., д.9 к.1	77:08:0004017:2089	41,8
СЗАО	Южное Тушино	Походный пр., д.9 к.1	77:08:0004017:2087	285,2
СЗАО	Южное Тушино	Походный пр., д.9 к.1	77:08:0004017:2093	19,6
СЗАО	Южное Тушино	Новопоселковая ул., д.13А	77:08:0004014:1319	15,8
СЗАО	Южное Тушино	Новопоселковая ул., д.15	77:08:0004014:1352	301,4
СЗАО	Южное Тушино	Новопоселковая ул., д.15	77:08:0004014:1353	27,9
СЗАО	Южное Тушино	Новопоселковая ул., д.15	77:08:0004014:1354	335
СЗАО	Южное Тушино	Новопоселковая ул., д.3	77:08:0004014:2305	17
СЗАО	Южное Тушино	Сходненская ул., д.11	77:08:0005002:1369	102
СЗАО	Южное Тушино	Сходненская ул., д.11	77:08:0005002:1365	57,1
СЗАО	Южное Тушино	Сходненская ул., д.11	77:08:0005002:1367	20,8
СЗАО	Южное Тушино	Сходненская ул., д.11	77:08:0005002:1370	248,1
СЗАО	Южное Тушино	Сходненская ул., д.11	77:08:0005002:1366	70,8
СЗАО	Южное Тушино	Сходненская ул., д.11	77:08:0005002:1368	127,7
СЗАО	Южное Тушино	Сходненская ул., д.11	77:08:0004005:3616	102
СЗАО	Южное Тушино	Сходненская ул., д.18А	77:08:0004014:2629	17,8
СЗАО	Южное Тушино	Сходненская ул., д.19/13	77:08:0005002:1489	18
СЗАО	Южное Тушино	Фабрициуса ул., д.12	77:08:0004013:2812	23,6
СЗАО	Южное Тушино	Фабрициуса ул., д.14	77:08:0004007:3285	76,4
СЗАО	Южное Тушино	Фабрициуса ул., д.15 к.1	77:08:0005002:1514	22,9
СЗАО	Южное Тушино	Фабрициуса ул., д.15 к.2	77:08:0005002:1539	21,1
СЗАО	Южное Тушино	Фабрициуса ул., д.16	77:08:0004013:2135	124
СЗАО	Южное Тушино	Фабрициуса ул., д.16	77:08:0004013:2136	70,3
СЗАО	Южное Тушино	Фабрициуса ул., д.17 к.1	77:08:0005002:1564	20,3
СЗАО	Южное Тушино	Фабрициуса ул., д.19 к.1	77:08:0005002:1589	20,2
СЗАО	Южное Тушино	Фабрициуса ул., д.19 к.2	77:08:0005002:1614	169,5

Зеленоградский административный округ города Москвы

Округ	Район	Адрес	Кадастровый номер	Площадь кв.м
ЗелАО	Крюково	Заводская ул. (г. Зеленоград), д.2	77:10:0006006:1307	394,6
ЗелАО	Крюково	Заводская ул. (г. Зеленоград), д.4	77:10:0006006:1386	30,5
ЗелАО	Крюково	Заводская ул. (г. Зеленоград), д.4	77:10:0006006:1387	191,6
ЗелАО	Крюково	Заводская ул. (г. Зеленоград), д.4	77:10:0006006:1395	31,4
ЗелАО	Крюково	Заводская ул. (г. Зеленоград), д.6	77:10:0007001:3703	25
ЗелАО	Крюково	Заводская ул. (г. Зеленоград), д.6	77:10:0006006:1197	769,1
ЗелАО	Крюково	Заводская ул. (г. Зеленоград), д.6	77:10:0006006:1196	727,4
ЗелАО	Крюково	Первого Мая ул., д.4	77:10:0006005:1197	321,5
ЗелАО	Крюково	Пятилетка 2-я ул., д.4	77:10:0006005:1425	50,1
ЗелАО	Крюково	Пятилетка 2-я ул., д.4	77:10:0006005:1424	40,8
ЗелАО	Крюково	Советская ул. (г. Зеленоград), д.6	77:10:0006005:1767	200,4
ЗелАО	Крюково	Советская ул. (г. Зеленоград), д.6	77:10:0006005:1766	708,9
ЗелАО	Крюково	Ленина ул. (г. Зеленоград), д.1	77:10:0006005:3070	464,6
ЗелАО	Крюково	Ленина ул. (г. Зеленоград), д.1	77:10:0006005:3068	297,5
ЗелАО	Крюково	Ленина ул. (г. Зеленоград), д.1	77:10:0006005:3069	246,8
ЗелАО	Крюково	Первого Мая ул., д.2	77:10:0006005:1195	139,1
ЗелАО	Крюково	Первого Мая ул., д.2	77:10:0006005:1196	232
ЗелАО	Крюково	Первого Мая ул., д.2	77:10:0006006:2468	99,9
ЗелАО	Крюково	Первого Мая ул., д.2	77:10:0006005:1193	297,4
ЗелАО	Крюково	Советская ул. (г. Зеленоград), д.2	77:10:0006005:1598	340,4
ЗелАО	Силино	Гоголя ул., д.11А	77:10:0001005:5410	92,1
ЗелАО	Силино	Гоголя ул., д.11А	77:10:0001005:1182	92,3
ЗелАО	Силино	Гоголя ул., д.11А	77:10:0001005:1183	29,5
ЗелАО	Силино	Гоголя ул., д.11А	77:10:0001005:1189	110,3
ЗелАО	Силино	Гоголя ул., д.11А	77:10:0001005:1184	58,7
ЗелАО	Силино	Гоголя ул., д.11А	77:10:0001005:1190	15,2
ЗелАО	Силино	Гоголя ул., д.11А	77:10:0001005:1186	29,4
ЗелАО	Силино	Гоголя ул., д.11А	77:10:0001005:5414	103,9
ЗелАО	Силино	Гоголя ул., д.11А	77:10:0001005:1181	503,8
ЗелАО	Силино	Гоголя ул., д.11А	77:10:0001005:1187	16,3
ЗелАО	Силино	Гоголя ул., д.11А	77:10:0001005:1188	12,3
ЗелАО	Силино	Гоголя ул., д.11А	77:10:0001005:1185	45,2
ЗелАО	Силино	Гоголя ул., д.11А	77:10:0001005:5823	2,1
ЗелАО	Силино	Гоголя ул., д.11А	77:10:0001005:5819	4,2
ЗелАО	Силино	Гоголя ул., д.11А	77:10:0001005:5824	27,6
ЗелАО	Силино	Гоголя ул., д.11А	77:10:0001005:5426	83,5
ЗелАО	Силино	Гоголя ул., д.11Б	77:10:0001005:1043	50,9

Округ	Район	Адрес	Кадастровый номер	Площадь кв.м
ЗелАО	Силино	Гоголя ул., д.11Б	77:10:0001005:1033	113,3
ЗелАО	Силино	Гоголя ул., д.11Б	77:10:0001005:1041	30
ЗелАО	Силино	Гоголя ул., д.11Б	77:10:0001005:1040	56,8
ЗелАО	Силино	Гоголя ул., д.11Б	77:10:0001005:1035	58,1
ЗелАО	Силино	Гоголя ул., д.11Б	77:10:0001005:1034	30,4
ЗелАО	Силино	Гоголя ул., д.11Б	77:10:0001005:1100	89,9
ЗелАО	Силино	Гоголя ул., д.11Б	77:10:0001005:5417	267,9
ЗелАО	Силино	Гоголя ул., д.11В	77:10:0001005:5425	652,3
ЗелАО	Силино	Гоголя ул., д.11В	77:10:0001005:1255	649,9

Троицкий и Новомосковский административный округ города Москвы

Округ	Район	Адрес	Кадастровый номер	Площадь кв.м
НАО	г.о. Щербинка	Железнодорожная ул. (г. Щербинка), д.14	50:61:0010122:485	173
НАО	г.о. Щербинка	Железнодорожная ул. (г. Щербинка), д.2	50:61:0010122:531	217
НАО	г.о. Щербинка	Театральная ул. (г. Щербинка), д.10	50:61:0010127:333	10,7
НАО	г.о. Щербинка	Театральная ул. (г. Щербинка), д.14	77:13:0010124:229	82,5
НАО	г.о. Щербинка	Театральная ул. (г. Щербинка), д.9	50:61:0010127:286	182
НАО	поселение Московский	Мкр. 1-й (г. Московский), д.5	50:21:0110201:7240	15,1
НАО	г.о. Щербинка	Мостотреста ул. (г. Щербинка), д.16	50:61:0040101:190	168
НАО	г.о. Щербинка	Мостотреста ул. (г. Щербинка), д.18	50:61:0040101:208	724
НАО	г.о. Щербинка	Мостотреста ул. (г. Щербинка), д.18	77:13:0010107:60	72,4
НАО	поселение Кокошкино	Труда ул. (дачн.пос. Кокошкино, п. Кокошкино), д.6	50:26:0000000:38492	27,6
НАО	поселение Кокошкино	Труда ул. (дачн.пос. Кокошкино, п. Кокошкино), д.6	50:26:0000000:38481	25,9
НАО	поселение Кокошкино	Труда ул. (дачн.пос. Кокошкино, п. Кокошкино), д.6	50:26:0000000:38468	27,1
ТАО	г.о. Троицк	Лесная ул. (г. Троицк), д.5	50:54:0020101:1199	17
ТАО	г.о. Троицк	Пионерская ул. (г. Троицк), д.1	77:19:0000000:220	39,7
ТАО	г.о. Троицк	Пионерская ул. (г. Троицк), д.1	50:54:0020405:392	52,8
ТАО	г.о. Троицк	Пионерская ул. (г. Троицк), д.1	50:54:0020405:432	357,2
ТАО	г.о. Троицк	Спортивная ул. (г. Троицк), д.9	50:54:0020410:682	16
ТАО	г.о. Троицк	Фабричная пл. (г. Троицк), д.5	77:19:0000000:99	418,5
ТАО	поселение Михайлово-Ярцевское	Шишкин Лес пос. (п. Михайлово-Ярцевское), д.16	50:27:0000000:123273	15,4
ТАО	поселение Михайлово-Ярцевское	Шишкин Лес пос. (п. Михайлово-Ярцевское), д.3	50:27:0000000:122882	23,9

Округ	Район	Адрес	Кадастровый номер	Площадь кв.м
ТАО	поселение Михайлово-Ярцевское	Шишкин Лес пос. (п. Михайлово-Ярцевское), д.3	50:27:0000000:122891	23,7
ТАО	поселение Михайлово-Ярцевское	Шишкин Лес пос. (п. Михайлово-Ярцевское), д.3	50:27:0000000:122875	24,5
ТАО	поселение Михайлово-Ярцевское	Шишкин Лес пос. (п. Михайлово-Ярцевское), д.4	50:27:0000000:122882	23,9
ТАО	поселение Михайлово-Ярцевское	Шишкин Лес пос. (п. Михайлово-Ярцевское), д.4	50:27:0000000:122891	23,7
ТАО	поселение Михайлово-Ярцевское	Шишкин Лес пос. (п. Михайлово-Ярцевское), д.4	50:27:0000000:122875	24,5
ТАО	поселение Вороновское	Железнодорожная ул. (д.Львово, п. Вороновское), д.1	50:27:0000000:108197	13,3
ТАО	поселение Вороновское	Железнодорожная ул. (д.Львово, п. Вороновское), д.2	50:27:0000000:99315	13,6
ТАО	поселение Щаповское	Спортбазы пос. (п. Щаповское), д.8	50:27:0000000:94492	42
ТАО	поселение Щаповское	Спортбазы пос. (п. Щаповское), д.8	50:27:0000000:94491	42
ТАО	поселение Щаповское	Щапово пос. (п. Щаповское), д.29	50:27:0000000:105699	22,8
ТАО	поселение Первомайское	Центральная ул. (пос. Птичное, п. Первомайское), д.17	50:26:0190905:1043	446,7
ТАО	поселение Первомайское	Центральная ул. (пос. Птичное, п. Первомайское), д.17	50:26:0190905:1044	26,7
ТАО	поселение Первомайское	Центральная ул. (пос. Птичное, п. Первомайское), д.18	50:26:0190905:2707	165,2
ТАО	поселение Первомайское	Центральная ул. (пос. Птичное, п. Первомайское), д.18	50:26:0190905:2706	12,3



ВЕСТНИК МОСКВЫ

Февраль 2024 года | № 11

Учредитель: Департамент средств массовой информации
и рекламы города Москвы

Издатель: АО «Редакция газеты «Вечерняя Москва»

Главный редактор: Тарапата Юлия Александровна

Зам. главного редактора: Трухачев Александр Викторович

Ответственный секретарь: Акульшин Павел Александрович

Адрес редакции: 127015, Москва, Бумажный пр-д, 14, стр. 2

Тел. (499) 557-04-24, доб. 450

E-mail: vestnikmoscow@vmdaily.ru

Выпуск осуществлен при финансовой поддержке Департамента
средств массовой информации и рекламы города Москвы

Журнал зарегистрирован Федеральной службой по надзору в сфере
связи, информационный технологий и массовых коммуникаций.

Свидетельство ПИ № ФС 77-81024 от 30.04.2021. Территория
распространения: Российская Федерация. Цена свободная

Подписной индекс по каталогу

АО «Почта России» (подписной индекс **ПС085**),

в ГК «Урал-Пресс» (подписной индекс **014765**)

Периодичность издания: минимально 6 раз в месяц

Электронная версия журнала на сайте: vestnikmoscow.mos.ru

Подписано в печать: 22.02.2024


Дата выхода в свет: 27.02.2024

Отпечатано: ОАО «Подольская фабрика офсетной печати»,
142100, Московская обл., г. Подольск, Революционный пр-т, 80/42

Тираж 1700 экз.

Заказ №

ISSN 2713-0592



9 772713 059002 >